

ИНСТИТУТ АРХЕОЛОГИИ И ЭТНОГРАФИИ АКАДЕМИИ НАУК  
РЕСПУБЛИКИ МОЛДОВА  
НАРОДНОЕ СОБРАНИЕ ГАГАУЗИИ (ХАЛК ТОПЛУШУ)  
КОМРАТСКИЙ ГОСУДАРСТВЕННЫЙ УНИВЕРСИТЕТ


О.К.КАРАНАСТАС-РАДОВА

# ГАГАУЗЫ

в составе задунайских переселенцев  
и их поселения в Буджаке  
(конец XVIII — первая четверть XIX вв.)



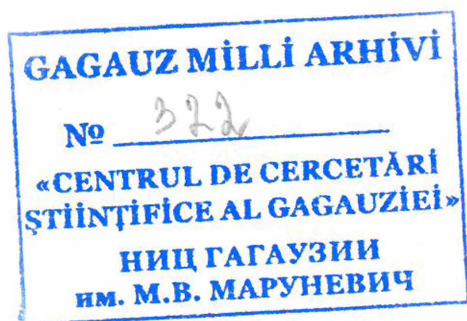
КИШИНЕВ — КОМРАТ, 2001



НАРОДНОЕ СОБРАНИЕ ГАГАУЗИИ (ХАЛК ТОПЛУШУ)  
КОМРАТСКИЙ ГОСУДАРСТВЕННЫЙ УНИВЕРСИТЕТ

О.К.КАРАНАСТАС-РАДОВА

ГАГАУЗЫ В СОСТАВЕ ЗАДУНАЙСКИХ  
ПЕРЕСЕЛЕНЦЕВ И ИХ ПОСЕЛЕНИЯ В БУДЖАКЕ  
(КОНЕЦ ХVIII – ПЕРВАЯ ЧЕТВЕРТЬ XIX ВВ.)



CZU 39(=512.165)(478):314"17/18"

K22

Автор благодарит коллектив Комратского Государственного Университета, Исполком Гагаузии, Народное Собрание Гагаузии (Халк Топлушу) и этнокультурную Ассоциацию гагаузов Молдовы "Кардашлык" за содействие и помощь в издании книги.

В монографии исследуются вопросы развития гагаузской этнической общности в конце XVIII – первой четверти XIX вв. Рассматриваются исторические и социально-экономические условия, повлиявшие на демографические процессы гагаузов. Особое внимание уделяется этапам переселения гагаузского этноса в Буджак, его расселению в Бессарабии, а также истории гагаузских сел.

Книга рассчитана на историков, этнографов, краеведов, студентов гуманитарных факультетов, а также всех интересующихся историческим прошлым гагаузского народа.

Ответственный редактор  
доктор-хабилитат исторических наук,  
член-корреспондент **В.С.ЗЕЛЕНЧУК**

Descrierea CIP a Camerei Naționale a Cărții  
**Karanastas-Radova O.K.**

Gagauzy v sostave zadunajskih pereselenčev i ih poseleniâ v Budjake (koneč 18 - pervaâ cetverti 19 v.v.) / O.K. Karanastas-Radova, ⊥ Narodnoe Sobranie Gagauzii (HALK TOPLUȘU), Komratskiy Gos. Un-t. - Ch.-Komrat: S.n., 2001 (Tipogr. Komratskogo Gos. Un-t). – 131p.

Bibliogr. p. 119-131 (182 tit)

500 ex.

ISBN 9975-9605-3-7

⊥otv. red. Zelencuk V.S.

39(=512.165)(478):314"17/18

## Гагаузскому народу посвящается

Автор

## ВВЕДЕНИЕ

Этнодемография изучает особенности естественного воспроизводства народов и динамику их численности в зависимости от исторических, социальных и экономических явлений. Она тесно связана с такими научными дисциплинами как история, этнография, социология, статистика (материалы переписей населения и массовых обследований, учитывающих этническую принадлежность изучаемой группы населения).

Этнические процессы гагаузов, связанные с их историей, представляют значительный интерес, тем более, что в исторической науке до сих пор не уделялось специального внимания этой проблеме. В связи с этим представляет интерес расселение гагаузов в тесной связи с их этнической историей, освоение ими своей этнической территории, а также собственно демографические процессы, выражающиеся в естественном и механическом движении населения.

Целью данной работы является рассмотрение этнического развития гагаузов Бессарабии в конце XVIII – первой четверти XIX вв. Такая постановка задачи исследования является весьма актуальной, так как без этого невозможно понять и многие современные процессы.

Главными вопросами исследуемой темы являются: переселение и расселение гагаузов в Буджаке, динамика их численности и естественного движения, а также эволюция этих процессов в начале XIX века. Особый интерес представляют этапы переселенческого движения гагаузов в Южную Бессарабию и определение территории их расселения в Буджаке, а также выявление более ранних гагаузских поселений. Важным также является установление этнической принадлежности задунайских переселенцев в Буджаке в конце XVIII – начале XIX вв.

Гагаузы – тюркский народ христианского вероисповедания, который сформировался как самостоятельный этнос на Балканском полуострове. Первоначально предки гагаузов жили отдельными группами на территории современной Болгарии, Греции, Румынии,

Македонии, европейской части Турции. В средние века это были исторические области: Добруджа, Македония, Фракия, которые входили тогда в состав Византийской империи.

Ранняя этническая история гагаузов связана с переселениями, когда их предки через южнорусские степи перешли из Средней Азии на Балканы. Гагаузы, уже сформировавшись на Балканах как этнос, с середины XVIII в. стали переселяться в южную Бессараию - в Буджак. На раннем этапе своей этнической истории предки гагаузов восприняли христианство в форме православия.

Под понятием "ранние этапы этнической истории" имеется в виду не этногенез гагаузов, требующий самостоятельного исследования, а период этнического развития на Балканском полуострове, который предшествовал переселению гагаузов в Бессарабию.

Гагаузы, будучи православными христианами, отличаются от основной массы тюркских народов своим вероисповеданием. Время принятия предками гагаузов христианства пока не установлено. Одни историки относили этот процесс к IX-XI вв. (85, -1862, -248), а другие к XIII в. (15, -1990, -78). Христианство наложило отпечаток на культуру и на этническое самосознание гагаузов, которые не относят себя ни к болгарскому, ни к турецкому этносу, как это пытались доказать некоторые историки. Гагаузы считают себя самостоятельным тюркским народом, имеющим свой язык, культуру и этническую территорию - Буджак\*.

Ранняя этническая история гагаузов изучена слабо. До настоящего времени вопрос и о их происхождении спорен. В начале XX века болгарский историк Г.Димитров, обобщая литературные сведения о гагаузах, указал на существование 19 различных мнений о происхождении этого народа (64, -1909, -15-32). Позднее известный исследователь гагаузской этнографии М.Губогло указал на существование 21 версии о происхождении гагаузов (58, -1967, -160-167).

\* Буджаком называлась южная, степная часть Бессарабии, с севера ограниченная Верхним Траяновым валом, и, включавшая в себя аккерманский и большую часть бендерского уездов. Название края - Буджак - тюркского происхождения и связано с пребыванием там тюркских племен. В переводе с ногайского языка "Буджак" означает "Угол".

Гипотезы о происхождении гагаузов многовариантны: отуреченные христиане или христианизированные турки, болгары, воспринявшие тюркский язык и другие. В Турции популярна сельджукская теория, согласно которой гагаузы - потомки малоазийских турок, переселившихся в XIII в. под руководством султана Кейкавуса в Добруджу и вместе с тюркоязычными куманами (половцами) южнорусских степей основавшими здесь “Огузскую державу” (“Узиеялег”) (20, -1976, -163-177; 61, -1994, -128).

Современные русские, молдавские, гагаузские исследователи считают, что гагаузы - самостоятельный народ, сформировавшийся на основе северотюркских племен - печенегов, узов, половцев, оседавших на Балканах, начиная с X в. (35, 47, 58, 88, 107). Тюркузы - это огузы или тюрк-огузы, которых в русских летописях называли черными клобуками.

Большинство специалистов, изучающих раннюю историю гагаузов сходятся в том, что предки гагаузов осели на Балканском полуострове еще задолго до появления на этой территории тюрк-сельджуков и завоевания ее турками-османами (39, -1953, -89-104; 82, -1902, -65-77; 94, -1890, -212-241; 123, -1902, -15; 131, -1947, -188-232; 180, -1933, -162-180).

Изучение процессов этнодемографического развития гагаузов затруднено в связи с немногочисленностью письменных источников, а также разрозненности их в архивах разных стран. В письменных и других источниках (болгарских, румынских, восточно-славянских, турецких) сведения о гагаузах носят фрагментарный характер. Отчасти этим и объясняется возникновение порой противоположных гипотез об их этнической истории. Занимаясь попутно, а не специально проблемой гагаузов, исследователи видели в них или болгар, принявших турецкий язык, или потомков турок, греков, македонцев и т. д. Так, в русской и болгарской литературе XIX века сложилась традиция рассматривать гагаузов как болгар, говорящих на турецком языке. Этим позиций придерживались в Болгарии Г.Занетов, Л.Милетич, В.Маринов, И.Райков, И.Титоров, братья



К.Шкорпил и Х.Шкорпил, а также и другие (82, 115, 123, 157, 176, 180).

Существующая противоречивость гипотез о происхождении гагаузов отразилась и на изучении проблем их этнической демографии. Многие исследователи XIX века не выделяли гагаузов из общей массы переселенцев из Болгарии. Не идентифицировали их и при проведении переписей 1817-1818, 1835, 1851 и 1859 гг.

Как отметил демограф В.Козлов, появление этнической демографии “отразило общий, закономерный для научного прогресса процесс возникновения промежуточных дисциплин между отдельными, уже оформившимися науками. Промежуточные дисциплины призваны ликвидировать противоречия, возникающие между обособленностью специализированных исследований и реальной целостностью основных объектов исследования, в данном случае, человеческого общества” (103, -1977, -7).

Демографические процессы воспроизводства населения включают три основных вида движения населения: естественное, миграционное и социальное (44, -1976, -185-186, -237-239). Соотношение и сложные связи между ними в большей или меньшей степени зависят от экономических, политических, нравственных, правовых, религиозных и других аспектов общественных отношений (111, -1974, -23-31).

Переселение гагаузов с Балканского полуострова и их расселение в Буджаке тесно связаны с историей этих регионов. Поэтому, чтобы понять подлинные причины возникновения развития этнодемографических процессов, рассматриваются исторические условия, обусловившие эти явления.

Этнодемографические процессы, отражая результаты многолетних изменений, являются одним из обобщенных показателей социального развития общества.

Настоящая монография написана на основе архивных материалов, собственных полевых исследований автора, опубликованных источников и исторической литературы.

## ГЛАВА I. ИСТОЧНИКИ, ИСТОРИОГРАФИЯ

Прежде чем приступить к рассмотрению проблемы расселения гагаузов в Бессарабии, следует вкратце охарактеризовать источники и отражение этой проблемы в историографии.

Воссоздать картину этнодемографического развития гагаузов, кроме изданной литературы, помогают материалы, хранящиеся в виде рукописей в фондах Национального архива Республики Молдова (НА РМ), а также в архивах России, Украины: Центральный государственный архив России (ЦГАР), Центральный государственный военно-исторический архив России (ЦГВИАР), Государственный архив Одесской области (ГАОО), Измаильский государственный архив (ИГА) и другие. Многие материалы, касающиеся ранних этапов истории гагаузов и их расселения, содержатся в фондах румынских, болгарских, греческих, турецких архивов, однако, они еще до сих пор в этом плане не изучены.

Перед исследователями, изучающими этнодемографическое развитие гагаузов, возникает ряд трудностей. Одна из них заключается в том, что гагаузы в официальных источниках XIX века не выделялись из среды болгар. Если молдаване, украинцы, русские, евреи учитывались отдельно, то гагаузы в статистических документах не указывались. При подсчете их численность включалась в общее число жителей Бессарабской области как налогоплательщиков, но как отдельный этнос нигде не выделялись. Их записывали молдаванами, греками, сербами, “булгарами”, болгарами, но только не их подлинным этническим именем - гагаузами. При исследовании путей расселения гагаузов в Буджаке этот недостаток приходится восстанавливать методом анализа, расчетным путем. Проанализировав весь комплекс материалов, начиная с XVIII века, автор пришел к определенным выводам, которые изложены в соответствующих разделах.

Во многих работах численность болгар и гагаузов приводится в целом по уездам, волостям или же округам. Авторы

опубликованных работ не приводили данные об изменении динамики численности населения в селах Буджака в XIX веке и, тем более, нет такой хронологии по этническому составу сел, поэтому в основу исследований по данной работе положены архивные материалы.

Одним из существенных источников явились материалы фонда Бессарабского областного правительства (Национальный Архив Республики Молдова, в дальнейшем (НА РМ)). В фонде №5 большой интерес представляют материалы дела №442, где приводятся поименные и пофамильные списки жителей задунайских переселенцев по каждому, отдельно взятому селению, поселившихся в Бессарабской области. За основу при проведении исследований по данной теме взят антропонимический анализ имен и фамилий жителей селений, перечисленных в списках задунайских переселенцев, составленных в 1817-1818 гг. (5). В частности, с 1 по 68 страницы (НА РМ, ф.5, оп.2, д.442, Ч.1.) приведены списки переселенцев, “находящихся в местечке Теленешты и других селениях Оргеевского цынута”. Здесь поселились болгары, греки и сербы. Фамилии переселенцев в основном славянские, гагаузские (тюркские) фамилии встречаются редко. Так, указано, что задунайские переселенцы расселились таким образом: **болгары** - в селениях Попоуцы, Цареука, Лопатка, Монастыре Курти Иватае, в городе Кишиневе, в городе Аккермане; **сербы** - в селении Ганчешты, Топорул Мошие Гушской Епископии, Спаринцы Владычская, Машкауцы, Круглике, местечке Теленешть, Криулень; **греки** - в селениях Сиритены\*, Ниспорены. В Сорокском цынуте, в городе Бендеры и в селе Парканы совместно селились болгары и сербы.

Гагаузские фамилии, в основном имели задунайские переселенцы, поселившиеся в Бендерском, Гречанском, Измаильском и Кодрском цынутах (5). Антропонимическому анализу были подвергнуты списки жителей этих четырех округов (цынутов). Списки задунайских переселенцев были составлены в 1817-1818 гг. – перед изданием Александром I Указа от 29 декабря 1819 года о создании

---

\* Так в источнике.

4-х округов и предоставлении задунайским переселенцам льгот. Туда впоследствии поселилась и часть переселенцев, оставшихся за пределами этих четырех округов. При подготовке Указа, было намечено выделить тех переселенцев, которые поселились в Буджаке до русско-турецкой войны 1806-1812 гг., т.е. “старых поселенцев” и “новых”, поселившихся во время войны 1806-1812 гг. и после нее. Впоследствии “старым переселенцам” были предоставлены льготы сроком на три года, а “новым” - сроком на 7 лет. Можно предположить, что если каким-то образом жителям заранее стали известны данные намерения, то вполне возможно, что численность задунайских переселенцев, поселившихся в Буджаке в период русско-турецкой войны 1806-1812 гг. была завышена в ущерб численности “старых” задунайских переселенцев. В данном случае имеется в виду, что переселенцы могли скрыть давность своих переселений с целью личной выгоды, в связи с предстоящим предоставлением льгот в оплате налогов.

В списках задунайских переселенцев, составленных в 1817-1818 гг. имеются такие графы как: “перешедшие в предпоследнюю войну”, “перешедшие в последнюю войну”, “число душ (мужчин, женщин)”, “имена и прозвища”, “из какой нации”.

Под названием “предпоследняя русско-турецкая война” составители документа имели в виду войну 1787-1791 гг., а “последняя” - 1806-1812 гг. Кроме антропонимического анализа имен и фамилий жителей и определения ареала их расселения, была выявлена численность переселенцев, поселившихся в тех или иных селениях в период русско-турецкой войны 1787-1791 гг. и 1806-1812 гг. Данные списки следует подвергнуть критическому анализу. Так, например, задунайские переселенцы, поселившиеся в Буджаке в более ранний период, также были включены в число переселенцев периода 1787-1791 гг. Следует отметить, что молдаване, как и другие этносы (болгары, гагаузы, венгры, сербы) в списках, составленных в 1817-1818 гг. по Бендерскому, Гречанскому, Измаильскому и Кодрскому цынутам, также были указаны как задунайские переселенцы.

Другим важным источником при исследовании данной темы явился ф.151, оп.1, НА РМ, содержащий дела Бессарабского статистического комитета, который был образован в 1853 году. Председателем комитета являлся губернатор, а непосредственными членами - областной предводитель дворянства, вице-губернатор, управляющий палатой государственных имуществ, инспектор врачебной управы, директор училищ, городской голова.

В функции комитета входили сбор и обработка сведений о состоянии края, деятельности губернских и уездных учреждений, народонаселении, землепользовании и другое. Собранные материалы обобщались и включались в годовой отчет губернатора о состоянии области (губернии). После расширения функции губернских статистических комитетов в 1862 году, Бессарабский статистический комитет приступил к сбору и обработке материалов по описанию области. В 1864 году был издан первый том Записок Бессарабского областного статистического комитета, а в 1868 – второй (13,92). В них даны статистические сведения о населенных пунктах Бессарабии, движении и составе населения в “болгарских колониях”, в Новороссийском казачьем войске, о цыганах, а также ряд статей по истории Молдавии и Бессарабии.

В 1873 году Бессарабский статистический комитет был переименован в губернский в связи с преобразованием области в губернию. В фонд №151 вошли сведения о естественном движении населения Бессарабии. В этом фонде приводятся общие сведения о движении населения всей Бессарабской области, а также отдельно по уездам, волостям и селам. Применяв ретроспективный метод анализа численности жителей, удалось установить естественное движение в селах с гагаузским населением. Материалы этого фонда позволяют нам раскрыть вопросы естественного движения гагаузского населения - рождаемости, смертности, естественного прироста. При исследовании динамики численности гагаузского населения в XIX веке и вопросов, связанных с внутриобластными миграциями, широко были использованы также материалы фонда ф.5, оп.2, 3, НА РМ, о котором было отмечено выше.

Одним из важных источников, материалы которого были использованы в данной работе, явились “Кишиневские Епархиальные ведомости”. В них содержатся сведения на основе записей метрических данных в церковных книгах о естественном движении и общей численности населения по тем или иным селам за длительный период времени. Эти сведения приводятся не по всем селениям задубайских переселенцев, но тем не менее они позволяют восстановить картину этнодемографических изменений, которые имели место в среде гагаузского народа в XIX веке.

В изданной литературе XVIII-XIX вв. проблема демографического и этнического развития населения Буджака во всей полноте не исследовалась. По отдельным вопросам, относящимся к заселению, этническому составу, этнодемографическим особенностям населения Бессарабии существует ряд работ, статей и заметок, большая часть которых носят описательный и фрагментарный характер.

Присоединение Бессарабии к России в 1812 году способствовало тому, что в начале XIX века Бессарабия оказалась в центре внимания европейской общественности. Сюда устремились путешественники из разных стран, которые впоследствии опубликовали свои воспоминания, записки или исторические работы. Авторов интересовали вопросы демографической статистики, этнического состава населения, включая этнографические описания быта и культуры.

Одно из ранних описаний области сделано чиновником Министерства иностранных дел Российской империи, надворным советником П.Свиньным, посланным с этой целью в Бессарабию (160, -1867, -175-320).

П.Свиньин собрал и обработал многочисленный материал, включая данные об общей численности населения по уездам. Некоторые его данные позволяют оценить историческую ситуацию в Буджаке и демографические процессы, происходившие в крае в начале XIX века. Описывая Гречанский цынут, он сообщил о

переменах, произошедших с момента присоединения Бессарабии к России и обратил внимание на “побеги...около 1000 семей “ из Гречанского цыгута в Бендерский и Томаровский цынуты (160, -1867, -376). Эти события он связывал с недовольством крестьян, живших на землях, которые после присоединения Бессарабии к России, купил помещик Бальш. В своем обращении к Александру I сам Бальш по этому поводу писал: “Я вознамерился проданное мое имение в Молдавии заменить новокупленным в Бессарабской области” и “число 64 бежавших семейств возросло до 1800, не упоминая о других помещиках”. Причины этого явления он видел “в обременении жителей налогами, военным постоем и прочими повинностями” (106, -1957, -251-253). В разделе о населении П.Свиньин не отделил гагаузов от болгар, но отметил, что “почти все они говорят по-турецки”\* (160, -1867, -205).

Определенную ценность представляют статистические материалы, собранные в 1816 году попечителем задунайских переселенцев, ротмистром Д.Ватикиоти в виде ведомостей о количественном составе жителей сел “болгарского водворения” (куда входили и гагаузы) в Южной Бессарабии. Материалы Д.Ватикиоти, а также извлечения из других архивных документов были опубликованы исследователем славянских поселений в России М.Г.Попруженко (149, -1910, -9-20).

В отечественной литературе, как и литературе, изданной за рубежом, проблема этнодемографического развития гагаузов, как отдельного этноса, не исследовалась. В XVIII-XIX вв. основная масса гагаузского этноса переселилась с Балканского полуострова в Буджак. В архивных источниках XIX века гагаузов отождествляли с разными этносами - греками, сербами, болгарами, молдаванами - в зависимости от того, из какой территории они переселились в Буджак. В русских официальных источниках они были зафиксированы под общим названием “задунайские переселенцы”

\* В данном случае П.Свиньин уподобил турецкий язык гагаузскому. Хотя гагаузский и турецкий языки относятся к огузской подгруппе тюркских языков, также как и азербайджанский, однако, они не являются идентичными языками.

или “болгарские переселенцы”. Впоследствии официальная статистика ошибочно определила гагаузов как болгар и в документах русской администрации XIX века они были отождествлены. Это внесло путаницу при исчислении этнической статистики XIX века и помешало определению численности гагаузов. Поэтому, анализируя литературу болгарских и русских историков и демографов о переселении болгар в Россию, необходим критический подход к этим работам.

Одним из авторов, уделившим большое внимание проблеме задунайских переселенцев, был А.А.Скальковский. В первой половине XIX века он был одним из крупных исследователей, занимавшийся изучением истории и демографии юга России, включая Бессарабию. Будучи директором статистического комитета Новороссийского края, он располагал возможностью широко использовать правительственные архивы, поэтому его работы насыщены фактическими данными. Основные материалы по этнической истории Бессарабии содержатся в трех его работах: “Хронологическое обозрение Новороссийского края” (Ч. I-II. Одесса, 1836-1838), “Опыт статистического описания Новороссийского края” (Ч. I-II. Одесса, 1850, 1853), “Болгарские колонии в Новороссийском крае, статистический очерк” (Одесса, 1848). По вопросам этнической демографии особенно большой интерес представляет работа “Опыт статистического описания Новороссийского края”, где Скальковский привел новые, еще не опубликованные до этого данные о расселении разных этносов в Новороссийском крае.

А.А.Скальковский впервые обобщил материалы о расселении и численности болгар (гагаузов также указал болгарскими - О.К.-Р.). В тот период гагаузов в официальных документах именовали болгарскими. Этой ошибки не избежал и А.А.Скальковский. Это следует подчеркнуть и потому, что данные, опубликованные им, впоследствии многократно использовались авторами, писавшими о болгарских, и эта ошибка всякий раз повторялась. Тем не менее работы А.А.Скальковского представляют ценность при исследовании



этнической демографии гагаузов. Им впервые приведены статистические данные о каждой колонии с указанием численности жителей и их этнического состава (164, -1849).

Вопросам иностранной колонизации Новороссийского края посвящены работы А.Клауса. В работе “Наши колонии” он писал о “задунайских переселенцах”, отметив, что их поселения в этническом плане были разнородны, и подчеркнул, что их связывала “общая вера православия, одинаковая бездомность и нищета” (101, -1869).

В конце 50-х годов по поручению генерального штаба военные статистики (Шмидт, Герсиванов, Драчевский и др.) произвели сбор материалов по ряду губерний европейской части России. В начале 60-х годов под тем же углом зрения была обследована и описана Бессарабская область. Составителем описания был А.Зашук, который напечатал две обобщающие работы: “Материалы для географии и статистики России, собранные офицерами генерального штаба. Бессарабская область” и “Статистика. Этнография Бессарабской области” (85, -1862; 87, -1863). Работы носят описательный характер, но в них собраны обширные фактические данные. Выйдя за рамки официального доклада А.Зашук опубликовал материалы по истории, статистике и этнографии Бессарабии, в которых дано подробное описание уездов Бессарабской области (“Бессарабская область”, 1862). В работе приводятся старые названия селений, которые исчезли со страниц современных карт. В разделе “Управление”, автором приведены исторические сведения об образовании Бессарабской области и местных правительственных учреждений, а также административном делении. Имеются данные об областной межевой конторе, а также исторические сведения, относящиеся к первым годам после присоединения Бессарабии к России.

Большой интерес представляет раздел “Остатки исторических древностей в Бессарабии”, в котором автор описывает достопримечательности Буджака. Приводятся данные об общей численности жителей, числе родившихся, умерших и бракосочетавшихся с 1854 по 1859 гг., по городам - Кишинев,

Аккерман, Бендеры, Бельцы, Оргеев, Сороки, Хотин. В разделе “Замечательные местечки и селения”, автор описывает селения Комрат, Кубей, где проживали гагаузы, а также некоторые селения с другим этническим составом населения.

В одном из разделов А.Зашук упоминает гагаузов, “живущих близ реки Ялпух”. Он отметил, что гагаузы наружностью, характером и образом жизни резко отличаются от болгар. Следует отметить, что это замечание наряду с характеристикой П.Кеппена, является одной из первых попыток выделить в этническом плане гагаузов из числа болгар.

Большой вклад в развитие этнической демографии внес П. фон Кеппен, который впервые выделил гагаузов из общего числа “болгарских переселенцев” и определил их как отдельный этнос. Путем анкетирования П.Кеппен определил, в каких селах жили гагаузы, а также определил численность жителей “болгарских колоний”. Результаты его деятельности опубликованы в работе “Die Bulgaren in Bessarabien” (25). П.Кеппен один из первых обратил внимание на несовершенство ревизских переписей и выдвинул требование об их улучшении.

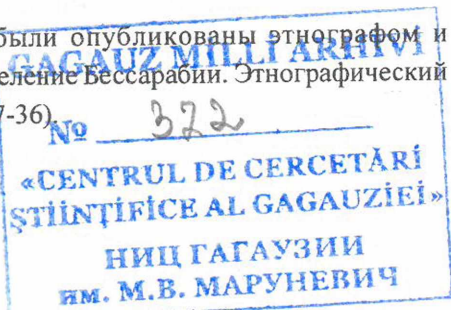
Среди статистических изданий большой интерес представляет “Статистическое описание Бессарабии собственно так называемой или Буджака” (170). Эта книга составлена на основании материалов, собранных специальной комиссией, работавшей в Буджаке в 20-е годы XIX века под руководством правительственного чиновника С.И.Корниловича. После освобождения Буджака от ногайцев молдавские помещики поспешили занять и объявить своей собственностью отдельные земли Буджака. В документах появилось выражение “спорные” земли Буджака. Чтобы предотвратить притязания помещиков и с целью размежевания и учета земель, присоединенных к России, русское правительство назначило комиссию из землемеров и чиновников во главе с полковником генерального штаба С.И.Корниловичем.

С.И.Корнилович внес большой вклад в изучение демографии Буджака, в том числе и этнической демографии Бессарабии первой трети XIX века. Им была проведена перепись населения исторической провинции Буджак, включавшей часть Бендерского цынута с г.Бендеры, а также Аккерманский и Измаильский цынуты. Перепись Буджака предусматривала не только выявление численности жителей каждого поселения, но и определение их социального состава и этнической принадлежности. Кроме этого в работе содержались некоторые исторические сведения о Буджаке. Так, С.И.Корниловичем приведены материалы о захвате казенных земель в Буджаке молдавскими помещиками, а также русскими офицерами и чиновниками.

Богатейший этнографический материал по гагаузам собрал русский этнограф В.А.Мошков. Его труды, посвященные этногенезу, языку, культуре, быту гагаузского этноса, опубликованы в начале XX века в журнале "Этнографическое обозрение" под названием "Гагаузы Бендерского уезда" (128).

Начиная с середины XIX века, в русской научной литературе делались попытки идентифицировать гагаузов как самостоятельный этнос, однако, в официальных документах гагаузы по-прежнему были отмечены как болгары. Большая заслуга В.А.Мошкова перед гагаузским народом заключается еще и в том, что перед проведением Первой всеобщей переписи населения Российской империи, он поставил вопрос о том, чтобы гагаузов учитывали отдельно от болгар (128). В результате, в 1897 году впервые более достоверно была определена общая численность гагаузского населения, проживающего в Бессарабии. Гагаузов тогда насчитывалось более 57 тыс. человек (или 2,95%) от общего числа населения Бессарабской губернии (138).

Результаты этой переписи были опубликованы этнографом и географом Л.С.Бергом в труде "Население Бессарабии. Этнографический состав и численность" (37, -1923, -7-36).



В начале XX века (1907 год) В.Н.Бутович собрал статистические сведения всех сельских поселений Бессарабской губернии для составления этнографической карты. Эти материалы представляют собой ценный вклад для исследования этнической демографии гагаузов (43, -1916, 1-59).

Несмотря на проведение переписи 1897 года и официального признания существования гагаузского этноса, в болгарской литературе в работах Г.Занетова, И. Райкова, И.Титорова, К.Иванова, В.Дяковича, Е.Хаджиниколовой, а также в трудах некоторых русских исследователей, например, Н.С.Державина продолжала сохраняться точка зрения о том, что задунайские переселенцы были представлены только болгарами (62, 75, 76, 82, 157, 176, 177).

Известный молдавский исследователь И.И.Мещерюк в своих трудах, связанных с вопросами задунайских переселенцев, внес значительный вклад в науку. Хотя в вопросе этногенеза гагаузов И.И.Мещерюк ошибался, считая их болгарами, тем не менее, он не мог игнорировать факт существования гагаузов, поэтому одну из своих работ он назвал “Первое массовое переселение болгар и гагаузов в Бессарабию в начале XIX века” (119). Несмотря на такое название, гагаузы им рассматривались как единый болгарский народ, а гагаузские селения как болгарские. Рассматривая историю под таким углом, автор обошел молчанием действительную давность первого массового переселения гагаузов в Бессарабию. Смешение гагаузов с болгарами и отсутствие четкой точки зрения об их этнической идентичности, как о самостоятельном народе, во многих случаях было связано с трактовкой происхождения гагаузского народа.

Начиная с XIX века появилось множество теорий, объясняющих происхождение гагаузов. Возникновение прямо противоположных мнений о происхождении гагаузского народа объясняется отчасти тем, что в письменных и других источниках: болгарских, румынских, восточнославянских, турецких, сведения о гагаузах носят

фрагментарный характер. Вопросами этногенеза гагаузов занимались В.А.Мошков, Н.С.Державин, М.Н. Губогло (63, 58, 128, 129, 130). Занимаясь проблемами гагаузского языка, к этому вопросу неоднократно обращались лингвисты-тюркологи: М.Чакир, Н.К.Дмитриев, Н.А.Баскаков, Л.А.Покровская, Д.Н.Танасоглу, Е.К.Колца, Г.А.Гайдаржи и другие (16, 17, 26, 35, 36, 47, 48, 65, 69, 72, 73, 77, 140, 141, 142, 143, 144, 174, 178).

В современной литературе встречаются утверждения о том, что гагаузский язык является диалектом турецкого языка. Исследования лингвистов-тюркологов показали, что это не так. Согласно классификации востоковеда Н.А. Баскакова, гагаузский язык относится к огузо-булгарской подгруппе огузской группы юго-западного ареала тюркских языков и является самостоятельным тюркским языком. Это же утверждается в научных трудах ученых-тюркологов Н.К.Дмитриева, Л.А.Покровской, Г.А.Гайдаржи (47, 65, 140, 141).

В 70-е годы XX века вышел в свет научный труд известного этнодемографа В.С.Зеленчука - "Население Бессарабии и Поднепровья в XIX в. (этнические и социально-демографические процессы)", где автор собрал обширный этнографический материал о молдавском и гагаузском народах, а также об этнических группах, с древних времен населявших Республику Молдова: украинцах, русских, цыган, армян, евреев, болгар, немцев, белорусов, поляков, сербов, чехов, греков, албанцев. В работе рассмотрены не только теории происхождения гагаузов, но и некоторые характерные черты их культуры. Автор обратил внимание на существование нескольких этнографических групп гагаузов - "хасыл гагаузов" и "болгарских гагаузов" (88).

В начале 90-х годов XX столетия в разных странах были изданы книги о гагаузах - "Гагаузите" (Болгария), "Dünden Bugüne Gagauzlar" (Турция), "Гагаузы. Исследования и материалы" (Москва), в которых наряду с другими вопросами, рассмотрены, в определенной мере, и проблемы этнодемографии (18, 50, 55, 59, 134, 159, 171). В последнее

время по вопросам этнической демографии гагаузов вышли отдельные статьи в Германии, Молдове, России, Турции (27, 28, 153, 154, 155, 156). Проблемам народной культуры гагаузов (народные промыслы и ремесла, ткачество, одежда, пища, семейная обрядность гагаузов) посвящены работы М.В.Маруневич, С.С.Курогло. (107, 108, 117, 118).

## ГЛАВА II. ГАГАУЗСКИЕ СЕЛА ЮГА БЕССАРАБИИ КОНЦА XVIII – ПЕРВОЙ ЧЕТВЕРТИ XIX ВВ.

Ранняя история гагаузского этноса связана с переселениями, характерными для средневековья, а также для XVIII-XIX вв. Предки гагаузов на протяжении многих веков проживали в различных регионах Азии, затем в Европе, в соседстве с разными народами. Соседство тюркского народа со славянами и восточными романцами не могло пройти бесследно. Этнические взаимосвязи непосредственно повлияли на материальную и духовную культуру гагаузов, а через них и на самосознание.

Начиная с XII в., болгарская церковь с центром в Тырнове пыталась выйти из подчинения греческой православной церкви с центром в Охриде (110). Хотя обе церкви входили в состав Константинопольской православной патриархии, они вели между собой борьбу за влияние на верующих восточной части Балкан. Первоначально все гагаузы были сторонниками греческой византийской церкви и использовали греческую письменность. Эта ориентация носила традиционный характер со времени существования византийской империи. Этим можно объяснить наиболее раннее влияние греческой культуры на гагаузов. Позднее, под натиском болгарской церкви, некоторым гагаузским религиозным просветителям пришлось ориентироваться на “болгарскую церковь”. Впоследствии для наименования гагаузов, находившихся под влиянием болгарской церкви, в литературе был принят научный термин “болгарские гагаузы”, а для гагаузов, подчинявшихся канонам греческой церкви, стали применять название “греческие гагаузы” (сами “греческие гагаузы” называли себя “хасыл гагауз” – “настоящий гагауз”), хотя и те и другие были христианами-ортодоксами. В результате этого гагаузы в северо-восточной Болгарии, согласно своей ориентации на ту или иную церковь, разделились на “болгарских” и “греческих” (или “приморских”, “настоящих”).

Деление на “греческих” и “болгарских” гагаузов означало не только приверженность к той или иной церкви, оно одновременно было связано и с определенными культурными влияниями. Ориентация на греческую церковь влекла за собой и восприятие греческой культуры, которая передавалась через священников, учителей и других лиц. С другой стороны, принадлежность к болгарской церкви сопровождалось значительным, но более поздним влиянием болгарской культуры на гагаузов.

По мнению некоторых специалистов, различия между “хасыл гагаузами” и “болгарскими гагаузами” обусловлены не только различными культурными влияниями, но и различными этническими компонентами в процессе их формирования (19, 57, 123). Разделение гагаузов в ориентации к болгарской или греческой церкви сохранилось вплоть до XIX в. (110; 100, -1870, №8, -509). Это деление отразилось и на этнографических группах гагаузов на территории Бессарабии, среди которых также выделялись две группы гагаузов: “болгарские” и “греческие”.

Первая половина XVIII века явилась временем, когда полиэтничное население Болгарии, Сербии и Греции испытывало тяжелый экономический гнет как со стороны турецких чиновников, так и местных помещиков, угнетавших крестьян. Болгары, гагаузы, греки и сербы, пытаясь найти выход из создавшегося положения, переселялись в более спокойные районы Болгарии, где в меньшей мере ощущались анархия и поборы. Однако, существовавшая религиозная неприязнь как со стороны турецких правителей - мусульман, так и со стороны православных христиан - приверженцев болгарской церкви, а также экономическая разруха и социальная нестабильность, вынудили группу гагаузских семей из северо-восточной Болгарии покинуть пределы страны. Первоначально они решили обосноваться в Польше, но и там не остались и впоследствии перешли в Буджак (163, -1848, -3).

Толчком к дальнейшим переселениям явилась также начавшаяся русско-турецкая война 1735-1739 гг., а затем 1768-1774 гг., 1787-1791 гг.



Появление русских войск давало угнетенным народам как Болгарии, так и других стран Балканского полуострова, надежду на избавление от многих бед. В дальнейшем это выразилось в стремлении многих крестьян Болгарии и Сербии к переселению в Россию. Одновременно следует отметить и существовавшую тогда политическую ситуацию, способствовавшую переселению населения балканских стран в Россию. Россия, имевшая свои политические планы по отношению к Балканам, стремилась играть роль освободителя народов Балкан от османского гнета.

В 1751 году русский посол в Вене граф Бестужев-Рюмин направил “прошение православных народов, сербских, македонских, болгарских и волошских” к императрице России с просьбой “принять их на поселение и вечное подданство России” (146). Он предложил пополнить гусарские полки сербами, македонцами и болгарами (в данном случае подразумеваются выходцы из этих стран - Сербии, Македонии и Болгарии - О.К.-Р.), так как все эти народы одного православного вероисповедания и “по своей храбрости повсюду над миру славны” (146, -555). В том же году, на основании этого прошения, императрицей был издан указ, где впервые официально говорилось о переселении в Россию балканских народов “греческого вероисповедания” (147).

Среди переселенцев на Украину и в Бессарабию были, как указано выше, и македонцы. Следует отметить, что если в Новой Сербии расселялись этнические македонцы, сербы и волохи, то среди “македонцев”, приехавших в Бессарабию, находилась другая группа. На это обратил внимание П.Кеппен. Под македонцами, как писал П.Кеппен, следует понимать так называемых “черных болгар” (“которые употребляют письма волошские”)\* или гагаузов (25, -197, 99, -59, -63). Таким образом, в эпоху правления императрицы Елизаветы Петровны, русские власти впервые издают законодательство о привлечении балканских народов греческого вероисповедания и поселении их на юге России.

\* Под “волошскими письмами” следует понимать славянский шрифт, которым волохи (мунтяне и молдаване) пользовались до середины XIX века.

Эмиграционным движением также были охвачены северо-восточные районы Болгарии: Шумен, Силистрия, Добрич, Варна, Бальчик, Каварна. Население этих мест по преимуществу являлось гагаузским.

Анализ архивных источников и опубликованной литературы дают возможность выделить несколько этапов переселения гагаузов. В переселенческом движении гагаузов с Балканского полуострова в Бессарабию можно выделить три этапа: I. XVI в. - первая половина XVIII в.; II. Вторая половина XVIII в. - начало XIX в.; III. 1819 - 1857гг.

I. Ранний этап переселения гагаузов в Бессарабию характеризуется тем, что гагаузы поселялись небольшими группами в Дунайских княжествах и в Буджаке. На этом этапе в Буджак переселились гагаузы - приверженцы греческой церкви. А.А.Скальковский писал, что “когда переселились впервые странники из Болгарии точною не известно, но по всем версиям переселение их началось в Бессарабию, именно в Буджакские степи” (163, -1848, -3). О том, что ранние переселения гагаузов в Бессарабию относятся к XVI веку говорят как отечественные, так и зарубежные источники. Болгарские источники указывают, что село Чадыр (ныне село Чадыр в Леовском районе\* Молдовы) было заселено в 1589 году переселенцами из Добруджи, а село Томай того же района (ныне село Томай Леовского района Молдовы) заселено в 1694 году переселенцами из села Кюстендже Северной Добруджи (79, -1986, -449). Известно, что выходцы из Добруджи в основном были гагаузами. Село Томай Леовского района Молдовы первоначально было заселено гагаузами, которые после 1819 года переселились в

\* В 1998 году было произведено изменение административных границ Республики Молдова. Вместо районов были введены уезды. Было создано 9 уездов: Бельцкий, Кагульский, Кишиневский, Единецкий, Лэпушнянский, Оргеевский, Сорокский, Тигинский, Унгенский. Отдельной административной единицей выделено Автономное территориальное образование Гагаузия. В законе выделены населенные пункты левобережья Днестра, которым могут быть предоставлены особые формы и условия Автономии (см. “Monitorul oficial al Republicii Moldova”, №116-118 от 30 декабря 1998 г., стр. 3-14).

В 1999 году был создан еще один уезд – Тараклийский.

село Томай Чадыр-Лунгского района. Следует отметить, что селение Томай Чадыр-Лунгского района уже в XVIII веке было заселено гагаузами. Священник Д.Г. Чакир, описывая биографический очерк своего рода и происхождение фамилии подчеркнул, что в 1790 году, братья Чакир со своими семьями перешли и поселились на особых условиях, в селении Чадыр (ныне село Чадыр в Леовском районе Молдовы). Автор указывает, что до прихода этих переселенцев, там уже жили “болгары православного вероисповедания, известными под именем “гагаузов” (178, -1899, -6).

II. Этот этап переселения гагаузов в южную Россию охватывает период с 1750-1812 гг. Каждая русско-турецкая война усиливала поток переселенцев. Указы 1751 и 1752 гг., а также манифест от 1763 года в определенной мере помогли переселенцам.

В середине XVIII века официальное переселение балканских выходцев в Новороссийский край было осуществлено Хорватом, который переселил 620 семейств (163, -1848, -4). Они поселялись в степях Херсонской губернии, в Новоархангельском, Синюхином броде и других военных поселениях (“ротах”) сербского гусарского полка, разместившихся вдоль реки Синюхе. Пользуясь правами этого же указа, одновременно, другая, меньшая партия задунайских переселенцев вышла в Буджак (101, -1869, -295).

Гагаузские переселенцы из Болгарии в 1732 осели в селении Вулканешты (22, -1938, -9) (ныне п.г.т. Вулканешты; по данным Всесоюзной переписи 1989 года 66,3% населения Вулканешт составили гагаузы, 12,3% - молдаване, 9,5% - русские, 5,6% - украинцы, 4,7% - болгары). Позднее, в 1806 году, из Бальчика (Болгария) в Вулканешты переселились еще 289 семей, численностью 1860 человек (79, -446). В то время в этих селах еще жили ногайцы, которые впоследствии были выселены в Крым и Приазовье. Первое выселение ногайцев из Буджака происходило с 1768-1774 гг. (161, -1938, -126). До окончательного переселения ногайцев в Крым в 1807 году гагаузы селились в буджакской степи совместно с ногайцами.

О том, что первые задунайские переселенцы поселялись вместе с ногайцами (или же образовывали новые селения), говорят как архивные материалы, так и изданная литература. А.А.Скальковский писал, что “здесь они жили спокойно и дружно среди туземных обитателей - ногайцев” (163, -1848, -15). Доказательством того, что гагаузы при своем первоначальном расселении поселялись в ногайских селах и некоторое время жили вместе с ними, служит тот факт, что названия большинства современных гагаузских сел являются ногайского (или тюркского) происхождения. Впервые к этому выводу пришел М.Г.Попруженко. Ссылаясь на перепись бессарабских задунайских переселенцев, в 1816 году он составил ведомость о численности населения и отметил ряд ногайских (в источнике указано татарских) сел с моноэтническим составом населения. Здесь же он отметил, какие села ранее принадлежали ногайцам. В частности, это селения Киосели Миниот, Чебалакчи Татар, Баймаклы, Кукуриште, Алуат, Бурчак, Чомай, Хаджикиой, Татар-Баурчи, Казаяклы, Кошдамгалы, Карбаул, Шамайлы, Сындык (149, -1910, -12-14). Село Киосели Миниот ранее называлось Ини-Сегать; село Кошдамгалы – Чомай; Карбаул - Хаджикиой; села - Баймаклы, Шамайлы и Сындык имели одно название - Ини-Сегать.\* По-видимому, четыре села были названы по имени их владельца (Ини-Сегат). К этому списку можно добавить и такие села, как Авдарма, Буджак, Гайдар, Джолтай, Томай, Кириет[-Лунга], Комрат, Конгаз, Копчак, Чадыр[-Лунга], которые также относятся к этнонимам ногайского происхождения (70).

Гагаузы могли селиться в ногайских селах в связи с близостью гагаузского языка к языку ногайцев, который также принадлежит группе тюркских языков. В официальных источниках гагаузы были зафиксированы под общим названием “задунайские переселенцы”. Впоследствии статистики их ошибочно определяли как болгар, греков, румелийцев, македонцев, в зависимости от той территории, откуда прибывали гагаузские переселенцы.

\* В ногайском языке слово “Ини” означает младший.

Зная современное расселение гагаузов, мы можем ретроспективным методом восстановить численность гагаузского населения, а также количество гагаузских сел в конце XVIII - начале XIX вв.

На этом этапе произошли два крупных переселения гагаузов из-за Дуная: с 1750-1791 гг. и с 1806-1812 гг.

Эти переселения в научной литературе изучены И.И.Мещерюком. Являясь сторонником болгарского происхождения гагаузов, И.И.Мещерюк не ставил своей целью отдельно рассматривать болгар и гагаузов, наоборот, он их объединял в один народ (119, -1953, -74-75). Его ошибочные позиции в вопросах этногенеза гагаузов в дальнейшем отразились и на исследованиях, связанных с переселениями болгар и гагаузов.

Нельзя согласиться с мнением И.И.Мещерюка, который писал, что первое массовое переселение болгар и гагаузов происходило во время русско-турецкой войны 1806-1812 гг. (120, -1957, -10), а второе крупное переселение - в 1829-1830 гг. (121, -1967, -155). В действительности, массовое переселение гагаузов имело и до 1806-1812 гг. **Первое массовое переселение гагаузов происходило с 1787 по 1791 гг.** Они поселялись "в крепостях Измаил, Килия, Бендеры, Аккерман (где оставались некоторое время русские гарнизоны), в городах Кишиневе и Рени, на землях молдавских бояр и, наконец, вместе с ногайцами, в кышлах и усадьбах татарских в Буджаке" (163, -1848, -5; 128, -1900, -№1, -4). Характер переселений 1806-1812 гг. и 1829-1830 гг. следует оценивать по-другому.

Переселения 1806-1812 гг. были по преимуществу не болгарскими, а гагаузскими, так как число прибывших в то время болгар было небольшим. И.И.Мещерюк по этому поводу писал, что "анализ фамилий представленного "Именного списка переселенцев с правой на левую сторону Дуная с 1809 года и живущих в Молдавии и Бессарабии" свидетельствуют о решительном преобладании гагаузов, составляющих около двух третей переселившихся" (119, -1953, -80).

**Второе крупное переселение гагаузов происходило в 1806-1812г.г.** В Бессарабии переселенцев называли “беженарями”. Окончательное выселение ногайцев из Буджака дало возможность и другим переселенцам селиться в Буджак. Вместе с гагаузами стали прибывать и болгары. Однако они селились отдельно от гагаузов и редки были случаи создания смешанных болгаро-гагаузских сел. Причиной тому, видимо, были распри, между последователями греческой и болгарской церкви, которые имели место на Балканах вплоть до конца XIX века. Эти отношения между прихожанами сохранились и после их переселения в Бессарабию. Яркий пример тому является село Кирсово Бендерского цынута (ныне Комратского района). Жители села Кирсово еще помнят, что единственная церковь в селе была перегороджена и службу вели одновременно священнослужители как греческой, так и болгарской церковью. В начале нынешнего столетия В.А.Мошков писал, что “гагаузы села Башкюю Комратской волости, наполовину населенного болгарами, размежевали на две половины единственную сельскую церковь и хоронят своих сородичей отдельно от болгар” (130, -1904, -428).

Анонимный автор заметки “К вопросу о греко-болгарской церковной распри” в 1874 году писал: “Благоразумные из греков давно осуждают раскол в православной церкви, и некоторые из их органов печати давно требуют прекращения распри, тем более что ненависть между болгарским и греческим населением в смешанных епархиях Македонии и Фракии с каждым днем все более растет” (100, -1874, -№20, -с.275).

Слово “Башкюю” в переводе с гагаузского языка означает “изначальное”, “головное” или “главное” село. Архивные источники подтверждают, что первоначальное название селения Кирсово было Башкюю - топоним тюркского происхождения. Гагаузское население стало прибывать в село Башкюю во время русско-турецкой войны 1787-1791 гг. Тогда прибыло 38 семей, численностью 209 человек (см. таблицу №.1), в начале русско-турецкой войны 1806-1812 гг. добавилось еще 26 семей, численностью 138 человек (9). Болгарское

население в село Кирсово (Башкюю) переселилось позже - в 1830 году из села Хърсово, Разградского округа и из села Жеравна, Сливенского округа (Болгария), численностью 476 человек (или 68 семейств) (79, -1986, -447). Таким образом, древнее гагаузское название села Башкюю было впоследствии заменено болгарским названием села Хърсово, которое и легло в основу наименования современного села Кирсово.

III. Третий этап переселения охватывает 1819-1857 гг. При выделении третьего этапа автор руководствуется тем фактом, что после 1819 года вступили в силу новые условия поселения болгар и гагаузов, обусловленные законом от 29 декабря 1819 года. После окончания русско-турецкой войны 1806-1812 гг. и заключения Бухарестского мирного договора с Турцией создалась благоприятная обстановка для дальнейшего заселения Буджака. По условиям Бухарестского мира христианским подданным предоставлялось право переселяться в Россию на протяжении восемнадцати месяцев после подписания договора. В это время переселилось около 4 тысяч семей задунайских переселенцев (101, -1869, -295).

После заключения Бухарестского мирного договора М.Кутузов был отозван с поста командующего Дунайской армией. Это обстоятельство, а также начавшаяся война с Францией задержали на несколько лет реализацию условий переселения гагаузов, а также других народов в Буджак, обещанных переселенцам 26 апреля 1811 года М.Кутузовым в его специальном обращении к "переселяющимся с правой на левую сторону Дуная обывателям христианского вероисповедания". В этом документе говорилось о предоставлении "всех возможных выгод единоверцам, освобождающимся от ига турецкого и переходящим на левый берег Дуная" (106, -1957, -1). Молдавские помещики воспользовались сложившейся ситуацией. Они начали захватывать казенные земли в Буджаке, объявляя их своими. В основном они объявили претензии к землям в Гречанском и Кодрском цынутах, а селения, основанные гагаузами в XVIII веке и ранее в этих цынутах, объявили своей собственностью. Помещики и

откупщики старались жителей этих селений, а также вновь прибывавших “новых” переселенцев, превратить в зависимых крестьян, обязанных платить им и казне многочисленные налоги и поборы. На этой почве началась длительная борьба крестьян разных селений, оказавшихся на “спорных землях”, за свободный переход и устройство на казенных землях Буджака.

Изучение этнодемографического развития народа включает также и вопросы его расселения. Одна из проблем состоит в выделении поселений по этническому признаку. Это означает прежде всего этническую идентификацию гагаузских поселений и определение территории их расселения в Буджаке в конце XVIII - начале XIX вв. Подобный анализ возможен на основании изучения списков поселенцев и, в частности, рассмотрения этнической характеристики имен и фамилий задунайских переселенцев. Для этого были исследованы списки задунайских переселенцев, поселившихся в Бессарабской области, составленные русской администрацией в 1818 году по Бендерскому, Гречанскому, Измаильскому, Кодрскому, Оргеевскому цынуту и местечку Теленешты (5). В них приведен перечень сел Бессарабской области, в которых поселились задунайские переселенцы. Имеющиеся пофамильные списки задунайских переселенцев каждого селения на конец XVIII - начало XIX вв., дают нам возможность установить численность гагаузских переселенцев.

Тюркская основа фамилий жителей этих сел подтверждает факт поселения в этих селах гагаузов. Компактное расселение гагаузов в Буджаке еще в период первых переселений, не дало возможности их ассимиляции. Это же подтверждается переписями населения Бессарабии, которые имели место в XIX – начале XX вв., а также по данным последней Всесоюзной переписи 1989 года.

Анализ и сопоставление списков задунайских переселенцев на конец XVIII - начала XIX вв. и данных последующих переписей, дает возможность определить этапы переселения. Большинство фамилий



имело тюркский характер, например, такие как Алтыпармак, Ангели, Арабаджи, Арабоглу, Булгар, Бурук, Дерменджи, Кара, Карабаш, Киосе, Кироглу, Колиогу, Комуруглу, Курт, Кюркчю, Маноглу, Русоглу, Сакалы, Стефоглу, Сыртмач, Танасоглу, Тасмалы, Фучиджи, Хаджиоглу. Аналогичные фамилии и сейчас очень распространены в гагаузских селах и являются типичными для гагаузов. Это дает нам основание заключить, что переселенцы с данными фамилиями, включенными в список задунайских переселенцев, были гагаузами. Гагаузы прибыли вместе со своим греческим духовенством. В свое время П.Кеппен, описывая гагаузов, выделил большую группу “хасыл гагаузов” (“настоящих” или “истинных” гагаузов), которых характеризовал как гагаузов греческого вероисповедания (99, -62-63).

В этих же списках указываются семьи, поселившиеся в Буджаке во время русско-турецкой войны 1787-1791 гг., а также те, которые поселялись с 1806-1812 гг. Указано, что в некоторых селах жители селились и ранее - с 1765-1770 гг. и в 1793-1798 гг. Фамилии переселенцев этих селений, имеющие окончания на “оглу”, а также с аффиксами “джы”// “джи”, “лы”//“ли”, “чы”//“чи” и безаффиксные, говорят о том, что жители были представителями гагаузской национальности. Славянские же имена еще раз подчеркивают, что это были гагаузы. Отметим, что гагаузские жители имели православные имена (Йорги (Öрги), Васи, Мити, Коли, Тоди, Пети, Пена, Петра, Оли, Кирана, Илия и другие), которые им давали при крещении в православной церкви.

В нижеприведенных списках будут перечислены и те села, которые были заселены представителями молдавской национальности, т.к. они также входили в число задунайских переселенцев (9).

Исследования показали, что в списках задунайских переселенцев в графе “национальная принадлежность” - указанная национальность не всегда соответствует действительной этнической идентичности жителей, населяющих то или иное селение. В данном

случае эта графа, скорее, отражает название государства (или территории), откуда прибыли переселенцы. Так, например, в селении Чукурмиса (ныне село Чукур-Менжир Чимишлийского района Республики Молдова) жители были записаны “булгарами” и “греками”, однако, все фамилии жителей - гагаузские. В селении Бабали (сейчас - село Озерное Одесской области Украины) жители записаны молдаванами, но фамилии переселенцев славянские, среди которых имеются и гагаузские фамилии. В селениях Анадолка, Барта жители записаны молдаванами, однако фамилии указывают, что жители этих селений были как представителями молдавской национальности, так и гагаузской.

В селениях Болбока, Етулия, Курчи - жители записаны молдаванами, однако, фамилии жителей - гагаузские. По итогам Всесоюзной переписи 1989 года в селе Котловина (старое название Болбока) Ренийского района Одесской области Украины и в селе Етулия (старое название Итулия) Вулканештского района Республики Молдова, гагаузское население составляло абсолютное большинство (около 99%). В селении Божорка жители частично записаны молдаванами, частично - сербами, албанцами, болгарами, однако абсолютное большинство фамилий тюркские, оканчивающиеся на “оглу”, с аффиксами, свойственными гагаузским фамилиям, а также безаффиксные. Так, в 1818 году общее число жителей в селении Божорка составляло 448 человек (100%) (3), из которых у 419 человек (из них 204 мужчин и 215 женщин) были тюркские фамилии, что составило 93,5% всех жителей этого селения. Это подтверждает, что абсолютное большинство населения в селении Божорка в начале XIX века было гагаузским, но записали их национальность, видимо, в зависимости от той местности, откуда они прибыли. Таким образом, чаще всего, национальность гагаузов записывали по названию той страны, откуда они прибывали: болгарами - по отношению к тем, кто прибыл из Болгарии; молдаванами - в том случае, когда переселенцы прибывали в Буджак из Молдовы; греками - по отношению к тем, кто прибыл из Греции и т. д.

Первоначально в документах по Гречанскому цынуту на 1818 год упоминается три селения с названием Чеболакчи: два селения имели одинаковое название - "Чеболакчи от Ларги" и одно селение - "Чеболакчи Татар". Из них наиболее крупным было селение Чеболакчи Татар, которое в конце XVIII - начале XIX вв. было заселено представителями гагаузской национальности - этот факт подтверждается анализом фамилий жителей (4). Можно предположить, что в середине XIX века все три Чеболакчии объединились в одну (ныне село Чеболакчия Кантемирского района, Республики Молдова), которое упоминается в документах 1775 года (24,-186). В большинстве сел (например, Авдарма, Баймаклы, Баурчи, Бешгиоз, Волканешт, Гайдар, Ганисены ноу, Гана, Джолтай, Дизгинже, Еникиой, Казаклия, Капаклы, Каракурт, Карбаул, Киоселия Мика, Кириет, Кирсово, Кождамгали Мари, Комрат, Конгаз, Копкуй, Копчак, Кубей, Манжар, Молдаван Баурчи, Пеленей Булгар, Сатылык Хаджи, Сындык, Тартаул от Ларги, Томай, Хаджикиой, Чеболакчи Татар, Чешмекиой, Шамайлы и другие) жители записаны болгарами, но их фамилии являлись гагаузскими. Это говорит о том, что большинство переселенцев-гагаузов были выходцами из Болгарии.

Анализ архивных материалов дает возможность заключить, что гагаузы переселились в Буджак не только из Болгарии, как было принято считать до сих пор, но и из греческой Македонии, Фракии и Запрутской Молдовы. Об этом же свидетельствуют и некоторые полевые материалы, собранные автором. Так, например, жительница г.Бендер Евдокия Георгиевна Харасахал на мой вопрос, откуда она происходит, сообщила, что ее предки 200 лет тому назад жили в Греции, в области Македония, откуда переселились в Россию, а также сообщила, что из Греции переселились греки, которые "говорили на разных диалектах греческого языка и друг друга не понимали". Сама Е.Г. Харасахал говорила на гагаузском языке, хотя считала себя гречанкой. Она сообщила, что на этом "диалекте" (т.е. на гагаузском языке) говорят в Крыму, в "Мариупольском районе в селах Мангуш

- старое название (ныне Первомайское), Старый Крым, Чермалы, но есть и другие села, в которых говорят “на другом диалекте” (т.е. на греческом языке) - тоже в Крыму - это село Урфуз, Ялта, Малоенесель и другие” (181).

Ниже приведены данные о селах задунайских переселенцев Буджака в алфавитном порядке. По каждому селу приведен краткий комментарий об этнической идентичности их жителей, сделанный на основании анализа антропонимических данных жителей сел в XVIII-начале XIX вв., с целью выявления гагаузских поселений. Более наглядно результаты исследований приводятся в таблицах №1 и №2.

**Авдарма** (в настоящее время село Авдарма Комратского доая (района) Гагаузии в Республике Молдова\*). Жители записаны болгарскими, однако, фамилии\*\* переселенцев в основном тюркские, оканчивающиеся на “оглу”, с аффиксами “джы”/“джи”, “лы”/“ли”, “чы”/“чи”, а также безаффиксные. Некоторые фамилии переселенцев оканчиваются на “ов”, “ев”. Согласно спискам задунайских переселенцев, составленных в 1818 году, в селении Авдарма проживала 21 семья общей численностью 122 человека, из них 70 - мужчин и 52 - женщины. Тюркские фамилии имели более 80% жителей этого селения. Это говорит о том, что абсолютное большинство жителей были представителями гагаузской национальности. Например, в конце XVIII - начале XIX вв. тюркские фамилии этого селения были следующие: Хрисон Хороглу, Митиш Чилингир, Тодор Кышоглу, Митиш Казмалы, Матей Попазоглу, Тодор Трандафиоглу, Анастас Мариноглу, Тодор Терзи, Танас Сарайджи и другие. В 1820 году в селе Авдарма уже было 54 хозяйства, т.е. за два года его население увеличилось на 33 семьи - это произошло за счет механического движения населения. Если рассмотреть изменение состава населения в этническом аспекте, то видим, что в 1818 году во всех вышеуказанных 21 семьях проживали

\* Республика Молдова далее в тексте будет именоваться РМ.

\*\* Фамилии жителей сел даются без изменений, в соответствии с первоисточником - списком задунайских переселенцев, составленным в начале XIX века.

представители гагаузской национальности. К 1820 году гагаузских семей было - 25; кроме того зафиксировано 22 украинские семьи и 7 - молдавских, т.е. 29 семей (украинцев и молдаван) переселилось сюда после указа 1819 года. Приведенные данные позволяют сделать вывод, что с 1818 по 1820 гг. в селе Авдарма гагаузское население увеличилось за счет естественного движения. Резкое же увеличение общей численности населения к 1820 году объясняется механическим движением (переселения из других населенных мест) украинцев и молдаван, что в итоге также повлияло и на этнический состав, который стал разнородным.

**Алуат** (в настоящее время Алуату Тараклийского района РМ). Жители записаны болгарами и поселились во время войны 1806-1812 гг. Анализ списков задунайских переселенцев за 1818 год показал, что абсолютное большинство фамилий жителей этого селения были славянские. На 1818 год общее число жителей селения Алуат составило 64 человек, из них 33 - мужчин и 31 - женщин. С 1818 по 1820 гг. кроме естественного движения населения наблюдалось и механическое движение. В 1818 году проживало 13 семей, а в 1820 году - 10, соответственно, население уменьшилось с 64 до 50 человек. Видимо, часть болгарского населения переселилось на другое место жительства.

**Анадолка** (ныне село Долинское Ренийского района Одесской области Украины. Село переименовано в 1947 году) (49, -1969, -509). Жители записаны молдаванами, однако, среди молдавских фамилий имеются как славянские, так и тюркские. В это селение переселились во время русско-гулецкой войны 1787-1791 гг. 192 человек, а во время войны 1802-1812 гг. 180 человек. На 1818 год общее число населения данного селения составило 372 человек, из них 187 - мужчин и 185 - женщин. Гагаузские, молдавские, славянские фамилии имеются как у переселенцев войны 1787-1791 гг., так и 1806-1812 гг. Так, в 1818 году тюркские фамилии, оканчивающиеся на "оглу", с аффиксами "жы"/"жи", "лы"/"ли", "джы"/"джи", а также безаффиксные имели около 20% жителей этого селения. Эти данные говорят о том, что в

конце XVIII - начале XIX вв. в селении Анадолка вместе с другими этническими группами жили гагаузы, однако, меньшей численностью. Ниже будут приведены гагаузские фамилии жителей селения Анадолка конца XVIII - начала XIX вв. Это Войко Гайдаржи, Стефан Йорганджи, Бойчо Барбаноглу, Иван Захароглу, Петко Ковалджи, Стоен Арабаджи, Кара Исакий, Димитрий Алтыпармак, Енчо Чобан и другие. В 1820 году по сравнению с 1818 годом количество хозяйств осталось на том же уровне - 72 единицы. В 1818 году проживало 372 человек, а в 1820 - 349, т.е. население уменьшилось на 23 человека. Это могло произойти за счет механического движения, либо из-за эпидемий. В 1820 году всех жителей уже записали молдаванами, хотя по данным 1818 года село было смешанным - гагаузско-молдавским. Можно предположить, что гагаузское население переселилось.

**Бабилы** (ныне село Озерное Измаильского района Одесской области Украины, переименовано с 1947 года) (49, -1969, -469). Жители записаны молдаванами, однако, абсолютное большинство фамилий переселенцев - славянские. Среди них имеются семьи и с гагаузскими фамилиями. Жители переселились во время войны 1787-1791 гг. и 1806-1812 гг. На 1818 год общее число жителей этого селения было 183 человек, из них 99 - мужчин и 84 - женщин. В 1818 году проживало 35 болгарских семей, общей численностью 183 человек. С 1818 по 1820 гг. население резко увеличилось за счет механического движения. За два года количество семей увеличилось на 80 единиц, а население на 490 человек.

**Баймаклы (Гречанского цынута)** (ныне село Баймаклия Кантемирского района РМ). Жители записаны болгарями, однако, абсолютное большинство фамилий (около 99%) - гагаузские, оканчивающиеся на "оглу", с аффиксами, свойственными гагаузскому языку и безаффиксные. В 1818 году в этом селении проживали 32 жителя, из них 15 - мужчин и 17 - женщин. Тюркские фамилии жителей селения Баймаклы в начале XIX века: Михайло Маноглу, Слав Сарысаманоглу, Иван Кара, Киолио Недоглу,

Никола Сарысаманоглу и другие. В 1820 году проживало 5 семей, общая численность населения - 26 человек. По сравнению с 1818 годом число семей осталось на прежнем уровне, однако, количество жителей уменьшилось на 6 человек. Видимо, в этом селении также имело место механическое движение населения, в результате чего общее число жителей уменьшилось с 32-х до 26 человек. В 1820 году, также как и в 1818 году, здесь проживали гагаузы.

**Баймаклы (Кодрского цынута)** (ныне село Баймаклия Кэинарского района РМ). Жители записаны болгарскими, однако, анализ антропонимических данных жителей этого селения показал, что около 30% населения в конце XVIII - начале XIX вв. составили гагаузы, фамилии которых: Иван Каража, Илия Деливасилоглу, Зечу Киосе, Танас Дабрадждиоглу, Семион Малкоглу, Русси Налчоглу, Савва Данданоглу и другие. В 1818 году проживало 161 человек, из них 88 - мужчин и 73 - женщины. С 1818 по 1820 гг. рост численности населения произошел за счет естественного прироста. В 1820 году здесь проживало 188 человек, что по сравнению с 1818 годом больше на 27 единиц. Количество хозяйств также увеличилось, соответственно, с 28 до 30 единиц. Механического движения населения за указанный период не наблюдалось. В этническом плане население данного селения оставалось постоянно смешанным - гагаузско-болгарским.

**Барта** (ныне село Плавни Ренийского района Одесской области Украины, переименовано в 1947 году) (49, -1969, -718). Все жители записаны молдаванами. Антропонимический анализ показал, что большинство фамилий молдавские, однако, около 30% из них - тюркские, с окончаниями на "оглу", аффиксами "джы"/"джи", "лы"/"ли" и безаффиксные. Гагаузские фамилии этого селения XVIII - начала XIX вв.: Сима Кичук, Енаний Зузун, Сима Узун, Сима Ромоглу, Йорга Тасмалыоглу и другие. В 1818 году здесь проживало 307 человек, из них 155 - мужчин и 152 - женщин. Тюркские фамилии имели как переселенцы периода русско-турецкой войны 1787-1791 гг., так и 1806-1812 гг. Однако, следует подчеркнуть, что в "списках"

фамилии задунайских переселенцев, как периода 1787-1791 гг., так и 1806-1812 гг., встречаются вперемежку - молдавские и гагаузские. С 1818 по 1820 гг. наблюдался рост численности жителей как за счет естественного движения, так и за счет механического. В 1820 году, как и в 1818, этнический состав населения остался смешанным - гагауздо-молдавским. Средний размер семьи в 1818 году составил 5,6 человек, а в 1820 - 6,1. С 1818 по 1820 гг. механический рост численности жителей данного селения произошел, видимо, за счет пополнения села гагаузским населением, т.к. в 1820 году произошло резкое увеличение среднего размера состава семьи.

**Баурчи** (ныне село Баурчи Чадыр-Лунгского долая (района) Гагаузии в РМ). В списках задунайских переселенцев за 1818 год жители этого селения зафиксированы как болгары. Однако, фамилии переселенцев подтверждают, что основная масса жителей были представителями гагаузской национальности. В 1818 году в этом селении проживало 398 человек, из них 201 - мужчин и 197 - женщин. Более 90% населения имели тюркские фамилии, это: Кальчо Кансоглу, Гергина Калеоглу, Танас Курдоглу, Сава Тишмоглу, Никола Курдоглу, Добре Гайдарлыоглу, Диоргий Еминджиоглу, Диордий Стайчоглу и другие. В 1820 году, также как и в 1818 году, абсолютное большинство жителей составили гагаузы. За два года (1818 - 1820) население увеличилось за счет естественного прироста. В 1820 году общая численность населения составила 377 человек. По сравнению с 1818 годом население уменьшилось на 21 человек. Это произошло за счет переезда некоторых семей (7 семей) в другое место жительства.

**Баурчи (Измаильского цынута)** (ныне село Баурчи Кэинарского района РМ). Кроме имеющихся в 1818 году, в некоторой степени, одноименных селений - Баурчи в Бендерском цынуте (абсолютное большинство жителей - гагаузы), Молдаван Баурчи в Гречанском цынуте (абсолютное большинство жителей - гагаузы) и Татар Баурчи в Гречанском цынуте (абсолютное большинство жителей болгары), в которых задунайские переселенцы поселились еще в XVIII веке, в



“Статистическом описании по Измаильскому цынуту за 1820 год” зафиксировано еще одно селение Баурчи, где проживало 38 семей, общей численностью населения 355 человек. Из них, в 35 семьях проживали представители гагаузского этноса (общая численность 336 человек), в 3 семьях - представители молдавского этноса (общая численность 19 человек). Видимо, данное селение образовалось за счет механического движения - переселения части жителей из какого-либо уже существующего селения Баурчи после издания указа от 29 декабря 1819 года, т.к. в 1818 году данное селение (Баурчи Измаильского цынута) в списках задунайских переселенцев не зафиксировано. Скорее всего жители переселились из селения Молдован Баурчи, которое находилось в Гречанском цинуте.

**Бешалма** (ныне село Бешалма Комратского долая (района) Гагаузии в РМ). Жители записаны болгарами, однако, наличие абсолютного большинства тюркских фамилий подтверждает, что население было гагаузским. В конце XVIII - начале XIX вв. гагаузское население этого селения составляло свыше 90%. В 1818 году в селе Бешалма насчитывалось 407 человек, из них 221 - мужчин и 186 - женщин. Гагаузские фамилии: Дойку Перчемли, Диордий Киоселиоглу, Иван Добров, Станчо Генчоглу, Димитрий Бошобаноглу, Иван Топал, Вельчо Генчоглу, Никола Даноглу, Аван Карноглу, Настас Кара, Семен Кириоглу, Желез Кочанджи, Марко Ташоглу, Иоргий Дрангоглу и другие. 1820 году было 78 хозяйств, общая численность населения составила 473 человек. Абсолютное большинство жителей были гагаузами. Так, в 1820 году 75 хозяйств принадлежало гагаузам (проживало 460 человек) и 3 хозяйства молдаванам (проживало 13 человек). Рост населения шел за счет естественного прироста. За 1818-1820 гг. механического движения населения в данном селе не наблюдалось.

**Бешгиоз** (ныне село Бешгиоз Чадыр-Лунгского долая (района) Гагаузии в РМ). В списках задунайских переселенцев, составленных в 1818 году, абсолютное большинство фамилий жителей этого селения тюркские. Всего насчитывалось 234 жителя, из них мужчин - 125

человек, женщин - 109 человек. Жители записаны болгарами, но анализ фамилий показал, что около 80% от общего числа населения, составили представители гагаузской национальности. Гагаузские фамилии конца XVIII-начала XIX вв. в селении Бешгиоз: Димо Терзи, Андрей Мутак, Иоргий Куруоглу, Слава Митеоглу, Еинул Кара Иваноглу, Нико Франгуоглу, Манол Франгуоглу, Енчо Славиоглу, Сандул Стоеноглу и другие. В 1820 году проживало 44 семей общей численностью 228 человек. По сравнению с 1818 годом население уменьшилось на 6 человек, а количество хозяйств увеличилось на 3 единиц. За два года происходило естественное движение населения. В 1820 году также как и в 1818 жители были представителями гагаузской национальности.

**Божорка.** Жители этого селения частично записаны молдаванами, сербами, албанцами, болгарами, но абсолютное большинство фамилий - тюркские, свойственные для гагаузских фамилий. В 1818 году здесь проживало 448 человек, из них 214 мужчин и 234 женщин. У 419 человек фамилии были тюркские, что составило 93,5% всех жителей этого селения. Это подтверждает, что абсолютное большинство населения в селении Божорка в XVIII-начале XIX вв. было гагаузским, но записали их национальность, видимо, в зависимости от той местности, откуда они прибыли. Гагаузские фамилии селения Божорка начала XIX века: Пети Пармаксыз, Валичо Константиноглу, Никола Узун, Панаит Кайчогулу, Бено Хаджиоглу, Морчо Димоглу, Радо Райчогулу, Драгостин Драгойоглу, Илие Хамурджиоглу, Енчо Жучужоглу, Енчо Танасоглу, Димо Куру, Велико Попазоглу, Курчу Стоиноглу, Димо Доброглу, Енчо Карастиноглу, Минио Терджиоглу, Раду Канарджиоглу, Добре Кирчогулу, Деордий Парачоглу, Никола Черниоглу, Руса Камбур, Петре Иваноглу, Колио Недолглу, Черни Чобаноглу, Пеньчо Кальчогулу, Кристо Кара Дердиогулу, Никола Перчемлиоглу, Тодор Кирдоглу, Илие Хучеджиоглу, Недо Гарчогулу, Дердий Мамуноглу, Димо Тулумоглу, Николай Дели Иваноглу и другие.

Все переселенцы данного селения, поселившиеся во время русско-турецкой войны 1787-1791 гг., имеют гагаузские фамилии. В 1820 году по сравнению с 1818 годом число хозяйств увеличилось на 12 единиц. Однако, несмотря на увеличение количества хозяйств, общая численность населения уменьшилась на 95 человек и составила 353 человек. В 1820 году жители этого селения были представителями гагаузского этноса. Уменьшение количества жителей произошло либо за счет механического движения, либо из-за эпидемий.

**Болбока** (ныне село Котловина Ренийского района Одесской области Украины, переименовано в 1948 году) (49, -1969, -717). Жители записаны молдаванами, однако, абсолютное большинство фамилий гагаузские. Общая численность жителей на 1818 год - 489 человек, из которых 248 - мужчин и 241 - женщин. У 469 человек, что составляет 95,9% всех жителей данного селения, фамилии тюркские. Эти данные еще раз подчеркивают, что в этом селе жили гагаузы, однако, их национальность была зафиксирована не верно. Гагаузские фамилии жителей селения Болбока начала XIX века: Колио Михайоглу, Иордий Иорданоглу, Желез Маниоглу, Булунбаша Петко Узун, Тодор Бостанджи, Иорданий Карпижоглу, Марин Радооглу, Кальчо Амжедоброоглу, Танас Каразамфиоглу, Лейчо Келишоглу, Диордий Парушоглу и другие. В 1820 году, как и в 1818, абсолютное большинство жителей составили гагаузы. В 1820 году по сравнению с 1818 годом общая численность населения возросла на 15 человек. Рост произошел за счет естественного прироста.

**Борчак** (в настоящее время село Борчак Тараклийского района РМ) (126, -1978, -271). Жители записаны болгарами. В списках задунайских переселенцев, составленных на 1818 год, фамилии абсолютного большинства жителей славянские, и проживало здесь 32 человек, из которых 16 мужчин и 16 женщин. Жители поселились во время русско-турецкой войны 1806-1812 гг. С 1818 по 1820 гг. наблюдалось механическое движение населения. В 1818 году здесь проживали 4 семьи, а в 1820 году зафиксировано только 3 семьи (общая численность жителей 11 человек), т.е. в 2,9 раза меньше, чем

было в 1818 году. Видимо, болгарское население переселилось на другое место жительства.

**Бринза** (ныне село Брынза Вулканештского района РМ). Жители записаны молдаванами. Абсолютное большинство фамилий также молдавские, однако, среди них имеются и тюркские, например - Иван Алтыпармак. На 1818 год общая численность населения составила 40 человек, из них - 19 мужчин и 21 женщин. Жители переселились в это селение во время русско-турецкой войны 1806-1812 гг. С 1818 по 1820 гг. резко увеличилось число хозяйств - с 11 до 40, а количество жителей - с 40 до 179 человек. Эти резкие изменения показывают, что рост населения произошел в основном за счет механического движения. В 1820 году всех жителей зафиксировали молдаванами, хотя проживали здесь и гагаузы.

**Буджак.** Жители села записаны великороссами (русскими). Находилось селение в Измаильском цынуте (следует отметить, что данное селение нельзя идентифицировать с настоящим п.г.т. Буджак, Комратского долая Гагаузии). Фамилии подтверждают, что национальность жителей данного селения была зафиксирована правильно, т.к. оканчиваются на “-ов”, “-ев”, свойственные славянским фамилиям. Все жители заселились во время русско-турецкой войны 1806-1812 гг. Общая численность населения на 1818 год составила 115 человек, из них 52 мужчин и 63 женщин. В 1820 году численность жителей оставалась на уровне 1818 года, проживало 116 человек. С 1818 по 1820 гг. ни механического ни естественного движения в данном селении не было.

**Вадубоулуй.** Жители записаны молдаванами. Абсолютное большинство фамилий тоже молдавские, однако, среди них встречаются славянские и тюркские фамилии. Жители переселились во время русско-турецкой войны 1806-1812 гг. На 1818 год общая численность населения составила 118 человек, из них - 53 мужчин и 65 женщин. К 1820 году, за счет механического движения молдавского населения, число жителей данного селения резко возросла. Так, в

1820 году здесь уже было 64 хозяйств, что на 38 дворов больше, чем их было в 1818 году, а общая численность населения составила 290 человек, что на 172 жителей больше, чем их проживало в 1818 году. В этническом плане, как в 1818, так и в 1820 году, абсолютное большинство составляло молдавское население.

**Валени** (ныне село Валены Вулканештского района РМ). На 1818 год в этом селении всего было 6 семейств. Общая численность населения составляла 28 человек, из них 13 мужчин и 15 женщин. Поселились во время русско-турецкой войны 1806-1812 гг. Гагаузских фамилий нет. В 1818 году в селе Валены абсолютное большинство жителей было "греко-венгерским". В 1820 году, по сравнению с 1818 годом, число дворов увеличилось на 60 единиц, а жителей на 219 человек. Увеличение населения произошло за счет переселения трансильванцев в село Валены.

**Волканешть** (в настоящее время город Вулканешты - резиденция Вулканештского долая (района) Гагаузии в РМ). Жители записаны болгарами, однако, тюркские фамилии указывают на то, что жители этого селения были гагаузами. Тюркские фамилии, которые оканчивались на "оглу" или имели аффиксы "джы"/"джи", "лы"/"ли", "чы"/"чи" и другие, свойственные гагаузским фамилиям, были у 581 жителей. Из них - 229 мужчин и 282 женщин, что составило 71,1% от общего числа жителей селения Волканешть. Общая численность населения данного селения на 1818 год составила 817 человек, из них - 416 мужчин и 401 женщин. Исследования показывают, что в конце XVIII-начале XIX вв. абсолютное большинство населения было гагаузским. Гагаузы переселились сюда в 1732 году и ранее, а также во время русско-турецких войн 1787-1791 гг. и 1806-1812 гг. Славянские и романские фамилии в основном имели те жители, которые переселились в селение Волканешть во время русско-турецкой войны 1806-1812 гг. Гагаузские фамилии жителей селения Волканешть, зафиксированные в списках задунайских переселенцев конца XVIII-начала XIX вв.: Николай

Арабоглу, Диордий Топчоглу, Иван Карабаш, Михайло Алтынармак, Левтер Радов, Дердий Киосе, Иордан Терзи, Панаит Кистиндоглу, Кириет Диордиоглу, Драгой Попазоглу, Димитрий Енчоглу, Ени Колишогулу, Димитрий Русоглу, Тодор Болгар, Димитрий Петроглу, Иван Павлоглу, Слав Стефоглу, Димитрий Караджаоглу, Петко Димиоглу, Николай Мошнаджи, Марко Кирчоглу, Тодор Касароглу, Димитрий Драгноглу, Иордакио Янчоглу, Мош Иван Чинароглу, Костанда Костандиоглу, Терзи Иваноглу, Николай Боруджи, Диордий Сыртмач, Янакий Чолакоглу, Иван Стефоглу и другие. В 1820 году, так же как и в 1818 году, абсолютное большинство жителей составили представители гагаузского этноса. За период с 1818 по 1820 гг. механическое движение населения не наблюдалось. Рост населения произошел за счет естественного движения. В 1818 году было 150 семей, а в 1820 - 162, т.е. на 12 единиц больше. В 1820 году было 80 гагаузских семей, в которых проживало 795 человек (НА РМ, ф.№5, оп.2, д.563, об.117); 60 - молдавских и 22 греческих. В молдавских и греческих семьях количество жителей не указано, но определив его расчетным путем, можно отметить, что в них проживало около 88 человек, т.е. 11,1% от общего числа жителей селения Волканешты.

**Гайдар** (в настоящее время село Гайдар Чадыр-Лунгского долая (района) Гагаузии в РМ). Жители записаны болгарскими. Однако, турецкие фамилии, оканчивающиеся на “оглу”, с аффиксами “джы”/“джи”, “чы”/“чи”, “лы”/“ли” и безаффиксные, говорят о том, что в конце XVIII-начале XIX вв. в этом селении жили гагаузы. Исследования показали, что в конце XVIII века фамилии всех жителей были гагаузскими. Общая численность населения села Гайдар на 1818 год составила 199 человек, из них - 104 мужчин и 95 женщин. Все они переселились во время русско-турецкой войны 1787-1791 гг. Гагаузские фамилии жителей селения Гайдар на начало XIX века: Антон Танасов, Драгне Калиоглу, Кара Кости, Ниделко Киосе, Кара Иван Ангели, Никола Фильчоглу, Ефрем Булгар, Тодор Кара, Диордий (видимо правильно “Öрги”) Гагауз и другие. В 1818 году

проживало 40 гагаузских семей, а в 1820 году 42 семьи, общей численностью 210 человек. Других этносов в данном селении не было. Население возросло за счет естественного прироста.

**Гана Тфина.** Жители записаны болгарами и греками, однако, абсолютное большинство фамилий в начале XIX века - гагаузские, это: Константин Баурдоглу, Георгий Лаксыз, Велько Димоглу, Ликали Карамичоглу, Танас Антоноглу, Алекси Баурду, Димитри Хаджиоглу и другие. На 1818 год здесь проживало 72 человек, из них - 36 мужчин и 36 женщин, которые поселились во время русско-турецкой войны 1787-1791 гг.

**Ганисены ноу.** Жители записаны болгарами, однако, фамилии жителей все гагаузские, это: Тодор Сарандиоглу, Маноил Болгар и другие. Поселились в этом селении во время войны 1806-1812 гг., на 1818 год проживало 12 человек, из них 6 мужчин и 6 женщин.

**Гасанспахи.** Жители записаны болгарами и арнаутами. Гагаузских фамилий нет. На 1818 год в этом селении проживало 10 человек, из них 7 мужчин и 3 женщины. Переселились во время русско-турецкой войны 1806-1812 гг. В 1818 году здесь проживали задунайские переселенцы. При административно-территориальном устройстве Буджака в 1819 году и образовании 4-х округов, это село не вошло в их состав. В статистическом описании за 1820 год приведены данные, которые показывают, что население резко возросло за счет механического движения. Так, если в 1818 году было зафиксировано 2 семьи численностью 10 человек, то в 1820 году - 99 семей, общей численностью 275 человек. Следует отметить, что к 1820 году резко изменился и этнический состав населения, в частности: 60 семей или 146 человек - украинцы, 34 семей или 115 человек - молдаване и лишь одна семья болгарская. Следует отметить, что в 1818 году в селении Гасанспахи проживали болгары, которые поселились сюда еще в XVIII веке.

**Джолтай** (в настоящее время село Джолтай, Чадыр-Лунгского долая (района) Гагаузии в РМ). Жители записаны болгарами, однако, тюркские фамилии, оканчивающиеся на "оглу", а также с аффиксами

“джы”//”джи”, “лы”//”ли”, “чы”//”чи” и безаффиксные, говорят о том, что в этом селении в конце XVIII-начале XIX вв. жили гагаузы. Так, по данным 1818 года тюркские фамилии были у 119 человек (в том числе - 61 мужчин и 58 женщин), что составило 97,6% от общего числа населения села Джолтай. Тюркские фамилии: Стоян Колибуроглу, Марин Комуруглу, Димитри Милишоглу, Недо Черно, Мош Курт, Калчо Мариноглу, Мичо Доброглу, Иван Димитроглу, Никола Маноглу, Добре Константиноглу, Димитри Терзи, Мош Еноглу, Димитрий Еноглу, Мош Костанда и другие. Жители переселились во время русско-турецких войн 1787-1791 гг. и 1806-1812 гг. В 1820 году, так же как и в 1818, абсолютное большинство жителей составили гагаузы. По сравнению с 1818 годом в 1820 году количество дворов увеличилось с 20 до 30 единиц. Резкое увеличение населения с 1818 по 1820 гг. происходило не только за счет естественного прироста, но и механического движения.

**Дизгинже** (ныне село Дезгинжа Комратского долая (района) Гагаузии в РМ). Жители записаны болгарами. Однако, анализ фамилий переселенцев показал, что в конце XVIII-начале XIX вв. абсолютное большинство населения было гагаузским. Тюркские фамилии, которые оканчиваются на “оглу”, с аффиксами “джы”//”джи”, “лы”//”ли”, “чы”//”чи” и безаффиксные, свойственные гагаузским фамилиям, составили свыше 80% от общего числа жителей этого селения. Если учесть, что гагаузы, проживая в соседстве со славянскими и романским народами, могли перенять их фамилии, то можно предположить, что процент гагаузского населения в селении Дизгинжа был выше указанного. На 1818 год общая численность населения составила 635 человек, из них 338 мужчин и 297 женщин. Основная масса жителей переселилась в это село во время русско-турецкой войны 1787-1791 гг. - 109 семей, общей численностью 568 человек. Во время русско-турецкой войны 1806-1812 гг. - 14 семей, общей численностью 67 человек. Гагаузские фамилии жителей селения Дизгинжа в начале XIX века: Танас Терзи, Рада Капсомуноглу, Димитрий Капсомуноглу, Танас Пашалы,



Иоргий Лазароглу, Иоргий Мариноглу, Ангел Танасоглу, Санди Ениниоглу, Иван Топалоглу, Мондаш Казмалы, Тодор Узун, Иван Великсароглу, Михайло Терзи, Куцар Дмитриоглу, Иоргий Пеличоглу, Петре Казманоглу, Дмитрий Кюркчю, Василий Сары, Иоргий Арабаджиоглу, Митю Драгой, Енчо Киороглу, Тодор Мариноглу, Димитрий Урумуглу, Иоргий Каранфил и другие.

**Долукиой** (ныне село Богатое Измаильского района Одесской области Украины, переименовано в 1947 году) (49, -1969, -467). Жители записаны молдаванами, однако, абсолютное большинство фамилий оканчиваются на “ов”, “ев”, т.е. свойственные славянским фамилиям, за исключением 2-3 семей, у которых фамилии молдавские. Тюркских фамилий нет. На 1818 год общая численность населения составила 261 человек (48 семей), из них 145 мужчин и 116 женщин. Они поселились во время русско-турецкой войны 1787-1791 гг. и 1806-1812 гг. С 1818 по 1820 годы за счет механического движения резко увеличилась численность населения. В 1820 году здесь проживало 112 семей общей численностью 292 человек. Из них, 11 семей (32 человек) - украинцы, 46 семей (113 человек) - молдаване, 54 семей (146 человек) - болгары и один цыган. С 1818 по 1820 гг. болгарское население увеличилось за счет естественного прироста, а украинское и молдавское - за счет механического движения.

**Едибурне (Ердек Бурну)** (ныне село Утконосовка Измаильского района Одесской области Украины. Переименовано в 1947 году) (49, -1969, -470). Жители записаны молдаванами, но фамилии переселенцев не молдавские. Абсолютное большинство фамилий оканчиваются на “ов”, “ев”, что характерно для славянских фамилий. Несколько семей имели тюркские фамилии. На 1818 год общая численность населения составляла 67 человек, из них 31 мужчин и 36 женщин. Заселено было переселенцами в 1806-1812 гг. С 1818 по 1820гг. резко возросло количество жителей за счет механического движения. В 1818 году здесь проживало 13 болгарских семей, общей численностью 67 человек. К 1820 году население резко возросло за счет механического движения населения (переселения на постоянное

место жительства украинцев (5 семей или 31 человек) и молдаван (62 семьи или 108 человек)). В результате изменился и этнический состав населения.

**Еникией (Измаильского цынута)** (ныне село Новоселовка Килийского района Одесской области Украины. Переименовано было в 1945 году) (49, -1969, -507). Жители записаны болгарами. Фамилии все славянские с окончанием на “ов”, “ев”, “ва”, что подтверждает принадлежность жителей этого селения в начале XIX века к славянской группе народов. На 1818 год общая численность населения составила 458 человек, из них 241 - мужчин и 217 - женщин. Переселились во время русско-турецкой войны 1787-1791 гг. и 1806-1812 гг.

**Еникией (Кодрского цынута)** (ныне село Еникией Кантемирского района РМ). Жители записаны болгарами, однако, абсолютное большинство фамилий этого селения в конце XVIII-начале XIX вв. - гагаузские: Радиш Узуноглу, Тодор Узуноглу, Чни Котиш, Михайлаки Михайоглу, Яни Бакайоглу, Димитрий Кара, Яни Пеноглу и другие. Жители переселились во время войны 1787-1791 гг. и 1806-1812 гг. На 1818 год общая численность населения составила 281 человек, из них - 147 мужчин и 134 женщин. С 1818 по 1820 гг. наблюдалось механическое движение населения. К 1820 году сюда переселились 10 молдавских семей общей численностью 50 человек и в 1820 году здесь, вероятно, должно было быть около 60 семей. Однако, из-за переселения около 15 гагаузских семей в другое место жительства, в 1820 году по сравнению с 1818 годом общее число семей уменьшилось с 50 до 40 единиц, а число жителей - с 281 до 153 человек. В 1818 году средний размер состава семьи был 5,62 человек. Если учесть, что из села Еникией переселилось около 15 гагаузских семей, то общее число переселившихся (учитывая средний размер семьи, 5,62) должно было быть около 84 человек. Однако, с 1818 по 1820 гг. число жителей уменьшилось на 128 человек. Хотя большая часть гагаузских семей к 1820 году еще оставалась жить в этом селении, средний размер состава гагаузской семьи уменьшился, и в

1820 году составил 2,9 человек (т.е. уменьшилось почти вдвое). Видимо, некоторые гагаузские семьи полностью переселились, а во многих - только молодое поколение (НА РМ, ф.5, оп.2, д.563, об.145). За счет механического переселения молдаван в село Еникиой этнический состав из моноэтничного - гагаузского к 1820 году стал смешанным - гагаузско-молдавским.

**Журжулешты** (ныне село Джурджулешть Вулканештского района РМ). Жители записаны молдаванами. Абсолютное большинство фамилий задунайских переселенцев соответствуют зафиксированной национальности (фамилии также молдавские). Среди них имеются несколько семей болгар и гагаузов. Все жители переселились во время русско-турецкой войны 1806-1812 гг. В 1818 году в данном селении проживало 322 человек, из них 172 мужчин и 150 женщин. В 1818 году было 62 семьи, а в 1820 году - 94 семьи (488 человек). Резкое увеличение населения с 1818 по 1820 гг. (на 166 человек), кроме естественного роста, произошло за счет механического движения - миграции молдавского этноса. В 1820 году, так же как и в 1818 году этнический состав населения оставался моноэтничным - молдавским.

**Импущыта** (ныне село Владичень Болградского района Одесской области Ураины, переименовано в 1944) (49, -1969, -394). Жители записаны молдаванами. Большинство фамилий также молдавские. На 1818 год общая численность населения составила 373 человек. Тюркские фамилии жителей этого селения составили около 30% от общего состава населения. Все жители, как молдаване, так и гагаузы, поселились во время русско-турецкой войны 1787-1791 гг. Исследования показывают, что во второй половине XVIII-начале XIX вв. данное селение было гагаузско-молдавским и здесь преобладало молдавское население. Тюркские фамилии этого селения: Христо Манулоглу, Стойко Танасоглу, Илие Диордиоглу, Иван Тодороглу, Иорго Станчогулу, Стоен Узун, Стратив Тодороглу и другие. Согласно антропонимического анализа фамилий жителей данного селения было определено, что в 1818 году этнический состав

населения был смешанным - гагаузско-молдавским. Однако, в 1820 году жители данного селения были зафиксированы как болгары. В 1820 году здесь проживало 453 человек, по сравнению с 1818 годом количество жителей возросло на 80 человек, а число дворов возросло только на одну единицу. (с 60 до 61). Рост численности населения произошел за счет естественного прироста. Средний размер семьи в 1818 году составил 6,2 человек, а в 1820 - 7,4 - это подтверждает наличие в данном селении высокого процента тюркского населения.

**Итулия** (в настоящее время село Етулия Вулканештского долая (района) Гагаузии в РМ). Все жители записаны молдаванами, однако, фамилии этого не подтверждают. Абсолютное большинство фамилий тюркские, оканчивающиеся на “оглу”, а также с аффиксами “джы”/”джи”, “лы”/”ли”, “чы”/”чи”, свойственными для гагаузских фамилий. Фамилии указывают, что в начале XIX века жители этого селения были гагаузами. Согласно спискам задунайских переселенцев, составленных в 1818 году, гагаузские фамилии были у 340 человек (в том числе 166 - мужчин и 174 - женщин), что составило 87,6% всех жителей этого селения. При подсчете численности гагаузского населения славянские фамилии не брались во внимание. Однако, можно предположить, что процент гагаузского населения был выше. Это можно объяснить тем, что во время проживания на Балканах, у некоторых гагаузских семей произошла ославинизация фамилий, что вполне естественно. Гагаузские фамилии селения Итулия в начале XIX века: Миташ Апостологлу, Илия Капсомуноглу, Дмитрий Владоглу, Ангели Параскевоглу, Антон Терджи, Тодор Хаджиоглу, Димир Василиоглу, Дмитрий Кимджиоглу, Димир Данкооглу, Панаитов Хаджиоглу, Панчо Панаитоглу, Тодор Терзи, Ена Митишоглу, Андриш Паноглу, Михалаки Игнатоглу, Гуца Сакоглу, Марин Диордиоглу, Николай Занхироглу, Митакий Сакроглу, Стоень Петроглу, Радул Киосе, Тодор Сакалы, Яни Лецоглу, Кириев Кучажукоглу, Ена Куйжуклуоглу, Кириан Шишман, Кире Чокчанакоглу, Радул Вланоглу, Никола Боиклиоглу, Иоргий Маноглу, Дмитрий

Василоглу и другие. В 1820 году проживало 72 семьи с общей численностью населения 438 человек. По сравнению с 1818 годом количество жителей возросло на 50 человек. Население увеличилось за счет естественного прироста, механического движения на наблюдалось. В 1820 году, так же как и в 1818 году, абсолютное большинство жителей составили гагаузы.

**Казаклия (Бендерского цынута)** (ныне село Казаклия Чадыр-Лунгского долая (района) Гагаузии в РМ). Жители записаны болгарами, однако, фамилии задунайских переселенцев этого селения указывают на то, что во второй половине XVIII-начале XIX вв. абсолютное большинство населения было гагаузским. На 1818 год общая численность населения в селении Казаклия составляла 496 человек. Поселились во время русско-турецкой войны 1787-1791 гг. и 1806-1812 гг. Гагаузские фамилии жителей: Никола Кальчоглу, Енчо Доброглу, Стою Кираджи, Димир Стоеноглу, Иван Гиргиноглу, Никола Йоргиоглу, Стоен Чортоглу, Йордан Терзиоглу, Константин Паноглу, Димитрий Кальчоглу, Станчо Станчуоглу, Диордий Кириоглу и другие. В 1820 году по сравнению с 1818 годом количество хозяйств уменьшилось на 7 единиц. Увеличение населения произошло за счет естественного прироста. В 1820 году здесь проживало около 460 человек. Абсолютное большинство (около 450 человек) составляли гагаузы, 6 - украинцев и 4 - молдаван.

**Казаклия (Гречанского цынута)**. Жители записаны "болгарами". В списках задунайских переселенцев фамилии жителей данного селения в начале XIX века встречаются как тюркские, с окончанием на "оглу" и с аффиксами "джы"/"джи", "лы"/"ли", "чы"/"чи", свойственными для гагаузских фамилий, так и славянские фамилии с окончанием "ов", "ев". На 1818 год общая численность жителей составляла 146 человек, из них 79 мужчин и 67 женщин. К 1818 году гагаузские фамилии имели около 60% всех жителей, это: Димо Кара, Христо Владоглу, Кости Капсамуноглу, Георгий Драганоглу, Димитри Георгиоглу, Тодораки Павлиоглу, Константин Тасманоглу, Стоян Вулчоглу и другие. Поселились во время русско-

турецкой войны 1787-1791 гг. и 1806-1812 гг. В 1820 году по сравнению с 1818 годом количество семей уменьшилось на 5 единиц (с 25 до 20). Эти 5 семей переселились на другое место жительства. Общая численность жителей в 1818 году составила 146 человек, а в 1820 - 142. Эти данные позволяют заключить, что рост населения поддерживался за счет естественного прироста, хотя имевшее тогда место механическое движение - переселение населения на другое место жительства, уменьшило общую численность жителей на 4 человека.

**Кайраклы** (ныне село Кайраклия Тараклийского района РМ). Жители записаны болгарскими, однако, много семей имеют турецкие фамилии, оканчивающиеся на “оглу”, с аффиксами “джи”/”джи”, “лы”/”ли”, “чы”/”чи” и безаффиксные, что свойственно гагаузским фамилиям. Большинство из них славянские, оканчивающиеся на “ов”, “ев”. В начале XIX века, т.е. к 1818 году, турецкие фамилии были у 47 человек (из них 25 - мужчин и 22 - женщин), что составило 30,1% от общего числа жителей данного селения. Фамилии указывают, что как в период русско-турецкой войны 1787-1791 гг., так и 1806-1812 гг. в этом селении поселились как гагаузы, так и болгары. Гагаузские фамилии селения Кайраклы в начале XIX века: Янаний Женоглу, Дечи Терзи, Ризо Никологлу и другие. В 1820 году этнический состав населения по отношению к 1818 году остался неизменным - смешанным гагаузско-болгарским. Количество дворов также осталось на уровне 1818 года, т.е. 25 единиц, а общая численность населения составила 158 человек, что на две единицы больше чем в 1818 году. Увеличение численности населения произошло за счет естественного прироста. Механического движения населения за 1818-1820 гг. не было.

**Капаклы** (ныне село Капаклия Кантемирского района РМ). Жители записаны болгарскими, однако, все фамилии жителей этого селения гагаузские: Тани Минчоглу, Нико Константиноглу, Костанда Варбаноглу, Стамати Домушоуглу и другие. Жители переселились во время русско-турецкой войны 1787-1791 гг. На 1818

год здесь проживало шесть семей, общая численность населения была 29 человек. На 1820 год сведений по данному селению не имеется.

**Карагач** (ныне село Нагорное Ренийского района Одесской области Украины, село переименовано в 1947 году) (49, -1969, -717). Жители записаны молдаванами. Однако, абсолютное большинство фамилий оканчиваются на "ов", "ев". Шесть семей имели тюркские фамилии, что указывает на наличие немногочисленного гагаузского населения в данном селении в конце XVIII- начале XIX вв. На 1818 год в селении Карагач проживало 575 человек, из них 296 мужчин и 279 женщин. Жители переселились во время русско-турецкой войны 1787-1791 гг. и 1806-1812 гг., причем в первый раз их прибыло больше (518 человек). В 1820 году по сравнению с 1818 годом количество хозяйств уменьшилось с 97 до 72-х единиц. В то же время численность населения увеличилась с 575 человек до 608, т.е. на 33 жителя. Средний размер семьи в 1818 году был 5,9 человек, а в 1820 - 8,4. Вполне допустимо, что это произошло за счет механического движения населения. Видимо, около 25 семей переселилось на другое место жительства - произошел как бы "обмен" населением. На резкое увеличение среднего состава семьи в 1820 году (хотя количество хозяйств уменьшилось), видимо, повлияло то, что вновь прибывшие жители (взамен ушедших на другое место жительства) временно были подселены в оставшиеся семьи. В 1827 году картина опять нормализовалась - средний размер семьи составил 5,4 человека. Хотя при антропонимическом анализе фамилий жителей за 1818 год, это селение было определено к группе с абсолютным большинством болгарского населения, но расчет среднего размера состава семьи показывает (он был высоким), что в данном селении в абсолютном большинстве все же преобладал тюркский элемент.

**Каракурт** (ныне село Жевтневое, Болградского района Одесской области Украины, переименовано в 1944 году) (49, -1969, -394). Жители записаны болгарами. Окончания большинства фамилий на "ов" и "ев", которые присущи славянским фамилиям. Среди них встречаются много тюркских фамилий, что указывает на наличие

гагаузского населения в данном селении. Так, общая численность населения в селении Каракурт в 1818 году была 822 человек, из них 429 мужчин и 393 женщины. В начале XIX века в этом селении проживало около 20% гагаузского населения. Среди переселенцев, как периода русско-турецкой войны 1787-1791 гг., так и 1806-1812 гг. были представители как болгар, так и гагаузов. По фамилиям можно заключить, что в конце XVIII-начале XIX вв. в селении Каракурт другие этносы, кроме болгар и гагаузов, не проживали. Гагаузские фамилии жителей этого селения: Иовчо Арнаут, Тодор Фучеджи, Котели Керпиноглу, Димитра Чокоглу, Коле Мердже, Стоио Чепеленкоглу, Колио Енко Торкчи, Стою Дилоглу, Кара Танасоглу, Яни Бурук, Рада Джанимоглу, Михайло Ебанджиоглу, Иван Партариоглу, Добре Тиокчи, Колио Хаджиоглу, Колио Джиноглу и другие. В 1820 году этнический состав населения остался таким же как и в 1818 году - смешанным гагаузско-болгарским. В 1820 году было 154 хозяйства, общая численность населения составила 839 человек. По сравнению с 1818 годом количество хозяйств увеличилось на 4 единицы, а жителей на 17 человек. Увеличение населения произошло за счет естественного прироста. Механического движения не наблюдалось.

**Карбаул** (в настоящее время село Карбаля Вулканештского долая (района) Гагаузии в РМ). Жители записаны болгарами, однако, абсолютное большинство жителей на начало XIX века имели гагаузские фамилии, которые оканчивались на “оглу”, с аффиксами “джы”/”жди”, “лы”/”ли”, “чы”/”чи” и безаффиксные. На 1818 год общая численность населения составила 219 человек, из них 120 мужчин и 99 женщин. Около 70% жителей имели тюркские фамилии. Это такие как: Марин Узун, Мити Карасоглу, Злат Карапейоглу, Кальчо Димитриоглу, Иван Каражаоглу, Карчо Черноглу, Пенчо Никологлу, Варбан Демироглу, Петко Кирчоглу, Мирчо Тодороглу, Диордий Янчоглу, Гиоргий Димитроглу, Гиорги Арбаноглу, Велико Вельчоглу и другие. Жители поселились в период русско-турецкой войны 1787-1791 гг. и 1806-1812 гг., причем абсолютное большинство



прибыло во второй раз. С 1818 по 1820 гг., кроме естественного движения, наблюдалось и механическое движения населения. В 1820 году здесь проживало 26 гагаузских семей, что по сравнению с 1818 годом меньше на 12 единиц. Общая численность населения также уменьшилась и в 1820 году составила 128 человек. Средний размер семьи в 1818 году был 5,8 человек, в 1820 - 4,9. Это говорит о том, что часть гагаузских семей полностью переселилась на другое место жительства. Члены оставшихся семей частично оставались жить в Карбауле, а частично переселялись на новое место жительства.

**Каргал** (ныне село Орловка Ренийского района Одесской области Украины, переименовано в 1946 году) (49, -1969. -718). Жители записаны молдаванами. Фамилии соответствуют указанной национальности. Кроме молдавских фамилий, имелись и тюркские фамилии. Общая численность населения на 1818 год составила 522 человек, из них 275 мужчин и 247 женщин. Около 15% жителей имели гагаузские фамилии - это Иван Чобаноглу, Димитрий Драгни и другие. Все жители переселились во время русско-турецкой войны 1806-1812 гг. В 1818-1820 гг. этнический состав населения был смешанным - гагауздо-молдавским. В 1820 году было 96 хозяйств, общая численность населения составила 536 человек. По сравнению с 1818 годом увеличилось на 14 человек. Увеличение населения произошло за счет естественного прироста. Механического движения не наблюдалось. Средний размер состава семьи в 1818 году составил 5,3 человека, а в 1820 - 5,6.

**Кносели Мари** (до 1998 года село Кеселия Маре Басарабьского района РМ). Жители записаны болгарами. Все переселились во время русско-турецкой войны 1806-1812 гг. Большинство фамилий у жителей данного селения на начало XIX века - славянские. Однако, среди них немало и гагаузских фамилий. Так, на 1818 год 19 человек (из них 12 мужчин и 7 женщин) имели гагаузские фамилии, что составило 22,6% от общего числа жителей данного селения. Гагаузские фамилии в этом селении на начало XIX века: Ради Драган, Танас Мавроди, Желез Генчоглу, Михайло Караминоглу и другие.

С 1818 по 1820 гг. наблюдалось механическое движение населения. В 1820 году по сравнению с 1818 годом количество хозяйств уменьшилось на 2 единицы и составило 14 дворов. Общая численность населения также уменьшилась с 84 до 60 человек. В 1820 году этнический состав населения оставался смешанным - гагаузско-болгарским. Имеющиеся место переселения на другое место жительства, резко повлияли на общее количество населения в сторону его уменьшения.

**Киосели Мика** (в настоящее время село Кеселия Русэ Комратского долая (района) Гагаузии в РМ). Жители записаны “булгарами”. Однако, абсолютное большинство фамилий гагаузские (98%), оканчивающиеся на “оглу”, с аффиксами “джы”//”джи”, “лы”//”ли”, “чы”//”чи” и безаффиксные. На 1818 год общая численность населения составила 198 человек, из них 105 мужчин и 93 женщин. Переселились во время русско-турецкой войны 1787-1791 гг. и 1806-1812 гг. Тюркские фамилии на начало XIX века: Петре Станоглу, Став Василиоглу, Станчо Чобаноглу, Топор Станоглу, Трушчу Иваноглу, Петре Попазоглу, Димитри Узун, Георгий Иваноглу, Семен Дерменжи, Стоян Касапетри, Танас Алтыноглу, Стан Фитоглу, Радо Пулукчи, Няго Постологлу, Данчу Дилоглу, Марин Мариноглу, Кара Иозоглу, Мити Маноглу, Георгий Карадзиоглу и другие. С 1818 по 1820 гг. наблюдалось механическое движение населения. Так, если в 1818 году было 33 хозяйства, то в 1820 - 38. Несмотря на увеличение числа хозяйств, количество жителей за это время уменьшилось с 198 до 152 человек. Количество хозяйств в 1820 году увеличилось за счет переселения сюда 4-х молдавских семей. Остальные 34 семей были представлены гагаузами. Увеличение населения в гагаузских семьях произошло за счет естественного прироста, уменьшение же - за счет механического движения, в то время как увеличение молдавского населения в данном селении произошло за счет механического движения. Хотя с 1818 по 1820 гг. имел место естественный рост гагаузского населения, однако, из-за механического движения - переселения в другие места жительства,

общая численность населения уменьшилась.

**Кириет** (в настоящее время село Кириет-Лунга Чадыр-Лунгского долая (района) Гагаузии в РМ). Жители записаны болгарами. Однако, абсолютное большинство фамилий - гагаузские. На 1818 год общая численность населения составила 351 человек, из них более 70% имели гагаузские фамилии. Абсолютное большинство жителей поселилось в период русско-турецкой войны 1787-1791 гг. и меньшая часть в период войны 1806-1812 гг. Гагаузские фамилии жителей данного селения на начало XIX века следующие: Дрокни Сандоглу, Петре Челиноглу, Димитрий Штефоглу, Стоян Енчоглу, Стан Даноглу, Стою Хаджиоглу, Георгий Караман, Танас Славоглу и другие. В 1820 году по сравнению с 1818 годом количество хозяйств уменьшилось на 5 единиц. Общая численность населения составила около 330 человек. Рост населения шел за счет естественного прироста. В 1820 году, также как и в 1818 году, абсолютное большинство населения было гагаузским. В 1820 году было 70 хозяйств, из них, 65 - принадлежали гагаузам, 4 - украинцам, 1 - молдаванам.

**Кирпаешгы** (в настоящене время село Киркзешть Кэушанского района РМ). Жители записаны болгарами. Фамилии задунайских преселенцев также славянские: Михай Болгар, Паску Киперь и другие. Поселились во время русско-турецкой войны 1806-1812 гг. На 1818 год в этом селении проживало семь человек. На 1820 год сведений о численности и национальном составе жителей нет.

**Кирсово (Башкиой )** (в настоящее время село Кирсово Комратского долая (района) Гагаузии в РМ). Жители записаны болгарами. Однако, в конце XVIII-начале XIX вв. абсолютное большинство фамилий - гагаузские, оканчивающиеся на "оглу", с аффиксами "джы"/"джи", "лы"/"ли", "чы"/"чи", "жы"/"жи" и безаффиксные. Тюркские фамилии, согласно списков задунайских переселенцев, составленных на 1818 год, были у 345 жителей (из них 176 мужчин и 169 женщин), что составило 99,4% от общего числа жителей селения Кирсово. Жители переселились во время русско-

турецкой войны 1787-1791 гг. и 1806-1812 гг., причем в первый раз в большем количестве. Тюркские фамилии селения Кирсово начала XIX века: Марин Фильчоглу, Димо Попазоглу, Костанда Узуноглу, Стоен Суди, Петре Чолакоглу, Танас Машиноглу, Димитрий Сарооглу, Иван Тодороглу, Стоен Бойноглу, Иоргий Касимоглу и другие. На 1820 год статистические сведения о численности жителей отсутствуют. Дополнительную информацию о селении Башкиой см. на стр. 28-29).

**Кислица 1** (ныне село Кислица Измаильского района Одесской области Украины) (49, -1969. -468). Жители записаны молдаванами. Переселились в это селение во время русско-турецкой войны 1806-1812 гг. В 1818 году здесь проживала одна молдавская семья в составе 4 человек. Уже к 1820 году этнический состав населения стал смешанным - молдавско-украинским. За счет механического движения к 1820 году резко возросло население. Так, в 1820 году зафиксировано 27 семей (или 75 человек) - молдаван, 51 семей (или 125 человек) - украинцев.

**Кислица 2.** Поселились во время русско-турецкой войны 1787-1791 гг. В начале XIX века, согласно списков задунайских переселенцев, в этом селении было одно хозяйство, а жителей - пять человек. За счет механического движения резко увеличилось население и к 1820 году составило 168 человек (или 67 хозяйств), этнический состав также остался молдавским.

**Китай.** Жители записаны болгарами. Фамилии задунайских переселенцев этого селения славянское, оканчивающиеся на "ов", "ев". В начале XIX века здесь проживало два семейства общей численностью шесть человек.

**Кият** (ныне село Кыету Кантемирского района РМ). Жители записаны "болгарами". Фамилии в начале XIX века встречаются попеременно, как славянские, так и гагаузские. На 1818 год общая численность жителей селения Кият составила 115 человек, из них 58 мужчин и 57 женщин. Гагаузские фамилии составили около 60% от общего числа населения, это такие как: Варсан Калиоглу, Лефтер

Бобаоглу, Косте Васиноглу, Франгун Васаноглу, Яни Казаноглу, Никола Бобоглу, Танас Пачи и другие. Жители переселялись с 1776 года, затем во время русско-турецких войн 1787-1791 гг. и 1806-1812 гг. (5, -545-547). С 1818 по 1820 гг. наблюдается естественное и механическое движение населения. За этот период количество хозяйств увеличилось с 21 до 32 единиц, а общее количество жителей уменьшилось с 115 до 112 человек. Если учесть, что в 1818 году средняя численность семьи составила 5,5 человека, то к 1820 году общее количество жителей должно было быть около 176 человек, однако, оно составило только 112 человек. В 1820 году здесь проживало 20 гагаузско-болгарских семей, т.е. на одну единицу меньше чем их было в 1818 году. Это показывает, что часть гагаузско-болгарского населения (около 50 человек) переселилась на другое место жительства. Резкое увеличение общего количества хозяйств с 1818 по 1820 гг. произошло за счет механического движения 12 молдавских семей (или 37 человек) и поселения их на постоянное место жительства в селе Кият. Таким образом, к 1820 году в этом селении, кроме болгар и гагаузов появляется молдавское население (НА РМ, ф.5, оп.2, д.563, об.145).

**Код Китай** (ныне село Островное Арцизского района Одесской области Украины, переименовано в 1947 году) (49, -1969, -211). Жители записаны болгарами. Фамилии задунайских переселенцев оканчиваются на "ов", "ев", что подтверждает их принадлежность к славянской группе. Все жители переселились во время русско-турецкой войны 1806-1812 гг. На 1818 год в этом селении проживало 243 человек, из них - 132 мужчин и 111 женщин. Тюркских фамилий у жителей не было.

**Кодрены** (в настоящее время село Кодрень Кэинарского района РМ). Жители записаны болгарами, одна семья записана греками. На 1818 год общая численность жителей составила 202 человек, из них 115 мужчин и 87 женщин. Около 30% жителей имели тюркские фамилии, оканчивающиеся на "оглу", с аффиксами "джи"//"джи", "лы"//"ли", "чы"//"чи", "жы"//"жи", свойственные гагаузским

фамилиям. Остальные фамилии оканчивались на “ов”, “ев”, что подчеркивает на наличие славянского населения в селении Кодрены. Жители поселились во время русско-турецкой войны 1787-1791 гг. и 1806-1812 гг. Гагаузские фамилии данного селения конца XVIII-начала XIX вв.: Георгий Вераноглу, Димитрий Куптоглу, Тодор Казмалы, Димитрий Келеш, Васил Драганоглу, Мирон Бажаджоглу, Иов Буюкли, Танас Аджиоглу, Янчо Терзи, Руси Кошчиоглу, Яни Замукоглу, Кристо Ченчогулу, Параскева Пителиоглу, Савва Константиноглу и другие.

**Кождамгали Беженарь** (в настоящее время село Коштангалия Чимишлийского района РМ). Жители записаны болгарами, поселились в период русско-турецкой войны 1806-1812 гг. На 1818 год здесь проживало пять семей общей численностью 31 человек, из них 15 мужчин и 16 женщин. Большинство фамилий у жителей селения Кождамгали Беженарь славянские, которые оканчивались на “ов”, “ев”. Одна семья была гагаузская, главой которой был Слава Попазоглу и состояла из семи человек, что составило 22,6% от общего числа жителей данного селения. В 1820 году проживало 7 гагаузско-болгарских семей, общей численностью 39 человек. С 1818 по 1820 гг. население увеличилось на 8 человек за счет естественного движения, механического движения за этот период не наблюдалось.

**Кождамгали Мари** (в настоящее время село Коштангалия Кантемирского района РМ). Жители записаны болгарами. Однако, в списках задунайских переселенцев, составленных в 1818 году, абсолютное большинство фамилий - гагаузские, оканчивающиеся на “оглу” (98%). Жители поселились во время русско-турецкой войны 1806-1812 гг. На 1818 год их численность в селении Кождамгали Мари составило 202 человека, из них 97 мужчин и 105 женщин. Гагаузские фамилии этого селения на начало XIX века: Илия Чобан, Никола Георгиоглу, Димитри Мочуоглу, Стойчу Георчиоглу, Станчо Терзиоглу, Иван Стояноглу, Стан Куюмчогулу, Тодор Неделкооглу, Недо Янчогулу, Димитраки Табакчиоглу, Никола Пачиоглу, Настаси Драган, Тодор Русоглу, Стамати Мельчогулу, Кирияк Калак, Драгой

Иванчоглу, Желез Савоглу, Иван Гержиев, Илия Киосе, Иван Влазоглу, Николай Калечлу и другие. За период с 1818 по 1820 гг. количество семей уменьшилось с 34-х до 25-ти единиц. Общая численность населения в 1820 году составила 151 человек. Резкое уменьшение населения произошло за счет механического движения. После указа от 1819 года часть жителей переселилась во вновь созданные округа. В 1820 году, как и в 1818, абсолютное большинство жителей продолжало оставаться гагаузским.

**Колибаши** (ныне село Колибашь Вулканештского района РМ). Жители записаны молдаванами. Абсолютное большинство фамилий также молдавские, однако, среди них имеются и славянские. Жители поселились во время русско-турецкой войны 1787-1791 гг. и 1806-1812 гг. На 1818 год здесь проживало 91 человек, из них - 44 мужчин и 47 женщин. Преобладающее большинство населения составляли молдаване. С 1818 по 1820 гг. население резко увеличилось за счет механического движения. Если в 1818 году проживало 21 семей общей численностью населения 91 человек, то в 1820 году здесь уже было 97 семей, а общая численность населения составила 366 человек. К 1820 году сюда переселились и 9 украинских семей.

**Комрат** (ныне город Комрат - столица Гагаузского автономного административно-территориального образования "Гагауз ери" в составе Республики Молдова) (23, -1995. -47). Жители записаны болгарами, однако, тюркские фамилии задунайских переселенцев указывают на то, что во второй половине XVIII-начале XIX вв. здесь проживало абсолютное большинство гагаузского населения. На 1818 год в селении Комрат проживало 528 человек, из них 286 мужчин и 242 женщины. Более 90% населения имели гагаузские фамилии: Дмитрий Терзиоглу, Дмитрий Казанджи, Лука Розоглу, Нико Герчогулу, Иван Камбуроглу, Марин Нидолкоглу, Петре Димоглу, Слав Узун, Петре Касап, Ради Димоглу, Иоргий Одороглу и другие. Они переселились во время русско-турецких войн 1787-1791 гг. и 1806-1812 гг. Абсолютное большинство жителей селения Комрат в 1820 году, как и в 1818 году, было гагаузским. В

1820 году было 90 семей, общей численностью населения около 490 человек, в том числе зафиксировано: 77 дворов где проживали гагаузы, 9 - молдаване и 4 - украинцы. По сравнению с 1818 годом количество семей уменьшилось на 6 единиц, а население на 38 человек. С 1818 по 1820 гг. в основном было естественное движение населения, однако незначительное уменьшение населения к 1820 году показывает, что имело место и механическое движение.

**Конгаз** (в настоящее время село Конгаз Комратского долая (района) Гагаузии в РМ). Жители записаны болгарами, однако, абсолютное большинство фамилий тюркские. В 1818 году в селении Конгаз проживало 343 человек, из них 183 мужчин и 160 женщин. Гагаузские фамилии имели более 80% всех жителей. Переселились во время русско-турецкой войны 1806-1812 гг. Гагаузские фамилии жителей селения Конгаз начала XIX века: Косто Драгноглу, Диордий Кироглу, Ниделко Дулоглу, Стефу Гроздиоглу, Петре Кирианоглу, Петре Арнаутов, Иван Петроглу, Димитрий Стафоглу, Стоен Иваноглу, Мито Татароглу и другие. В 1820 году по сравнению с 1818 годом количество дворов уменьшилось на две единицы с 65-ти до 63-х. С 1818 по 1820 гг. население уменьшилось на 5 человек. За этот период в основном было естественное движение населения, видимо, имело место и небольшое механическое движение, в результате чего к 1820 году мы имеем незначительное уменьшение населения.

**Копкуй** (в настоящее время село Копкуй Леовского района РМ). Жители записаны болгарами. Однако, абсолютное большинство фамилий задунайских переселенцев тюркские, оканчивающиеся на “оглу”. На 1818 год общая численность населения насчитывалась 218 человек, из них 111 мужчин и 107 женщин. Задунайские переселенцы поселились в этом селении с 1775 по 1798 гг. (5, -512-515). Гагаузские фамилии жителей селения Копкуй на начало XIX века: Ризо Грекоглу, Радо Кыданоглу, Георгий Кирчоглу, Митри Арабаджиоглу, и другие. Статистических сведений о числе жителей на 1820 год не имеется.



**Копчак** (более старое название **Татар Кыпчак**) (в настоящее время село Копчак Чадыр-Лунгского долая (района) Гагаузии в РМ). Жители записаны болгарами, но абсолютное большинство фамилий задунайских переселенцев - гагаузские. На 1818 год общая численность населения в селении Копчак составила 517 человек, из них 272 мужчин и 245 женщин. Гагаузские фамилии жителей этого селения на начало XIX века: Илие Чавдароглу, Петр Онтуроглу, Доно Курлооглу, Велико Черноглу, Добре Дулоглу, Танас Филь, Димитрий Милиш, Апостол Кышламоглу, Руси Кирчов, Димитрий Коджабаш, Тодор Гагауз, Янчо Куру, Нико Арабаджи, Коле Курдоглу, Михаил Топалоглу, Настасий Монастырлы, Стоен Чомиоглу, Петра Чобаноглу, Желез Хергеледжи, Диордий Узун, Диордий Коджабаш, Левтер Желеоглу, Митиш Тодороглу, Елена Кабаноглу и другие. В 1820 году по сравнению с 1818 годом количество жителей уменьшилось на 5 человек, а число дворов на 3 единицы (с 96 до 93 дворов). Рост населения происходил за счет естественного прироста. Однако, небольшое механическое движение повлияло на уменьшение численности. Этнический состав населения в 1820 году остался прежний. Гагаузы в селении Татар Кыпчак поселились с 1806 по 1812 гг. В 1813 году вблизи селения Татар Кыпчак образовалось новое селение Копчак из переселенцев с других сел – молдаван, гагаузов, австрийцев, украинцев. При составлении списков задунайских переселенцев в 1818 году ошибочно село Татар Кыпчак записано как Копчак, однако в “Статистическом описании по Измаильскому цынуту за 1820 год” эта ошибка исправлена и зафиксировано два селения: Копчак и Татар Кыпчак, где указано, что в селении Копчак было 60 дворов, а в селении Татар Кыпчак – 93 с общей численностью населения 512 человек. В XIX веке эти два селения видимо слились в одно и приняли название Копчак.

**Кубей** (ныне село Червоноармейское Болградского района Одесской области Украины, переименовано с 1940 года) (49, -1969, -375). Жители записаны болгарами, однако, все фамилии гагаузские, оканчивающиеся на “оглу”, с аффиксами “джы”/”джи”, “лы”/”ли”,

“чы”/”чи”, “жы”/”жи” и безаффиксные. На 1818 год в селении Кубей проживало 662 человек, из которых 354 мужчин и 308 женщин. Гагаузские фамилии жителей этого села на начало XIX века: Недо Кара, Добре Астаоглу, Анастас Кара Чорбаджи, Панчо Чойоглу, Жеко Дердиноглу, Недо Кара Дердиноглу, Милю Ань Боюк, Янчо Иоргооглу, Иорбан Урумоглу, Танас Бойчогулу, Слав Арабаджи, Гергий Станчогулу, Андрей Кара Димитроглу, Гергий Иваноглу, Фино Радоглу, Николай Фургуджи, Драгой Гергев, Тодор Бостанджи, Кириак Велиноглу, Георгий Танасоглу, Мито Бошогулу, Иван Кыса, Стою Балоглу, Ян Кара, Иван Вельчогулу, Стою Шопоглу, Недо Плачноглу, Жеко Драгнооглу, Анастас Киричиноглу, Сава Хосомджиоглу, Тодор Тузлулу, Занфир Услуоглу, Жеко Тузлуоглу, Алекси Бояджи, Алекси Болгароглу, Янка Киорпеоглу, Добре Дадоглу, Танас Петроглу, Константин Гайдаржи, Митиш Урумчооглу, Димитрий Калчинооглу, Яна Димооглу, Петра Кара Георгиоглу и другие. Абсолютное большинство населения в 1820 году было гагаузским. Здесь проживало 112 семей общей численностью 461 человек. По сравнению с 1818 годом количество дворов сократилось на 1 единицу. Как видим, в 1820 году по сравнению с 1818 годом резкого уменьшения количества хозяйств не было, однако, значительно уменьшилось население - на 201 человек. Это могло быть результатом эпидемии, либо переезда части жителей на другое место жительства.

**Курчи** (ныне село Виноградовка Болградского района Одесской области Украины, переименовано с 1945 года) (49, -1969. – 393). Жители записаны молдаванами, однако, абсолютное большинство фамилий гагаузские, оканчивающиеся на “оглу”, с аффиксами “джи”/”джи”, “жы”/”жи”, “чы”/”чи”, “лы”/”ли” и безаффиксные. Так, в 1818 году у 410 жителей этого селения были тюркские фамилии (в том числе 209 мужчин и 201 женщин), что составило 91,7% от общего числа жителей селения Курчи. Тюркские фамилии жителей этого селения на начало XIX века: Жеко Балабан, Панайт Танасоглу, Станчо Митоглу, Иличо Ангелоглу, Иордан

Киризоглу, Митиш Кожабашоглу, Иван Драганоглу, Анастас Омуроглу, Митиш Шербаноглу, Стоен Караваноглу, Иоргий Курдучлу, Параскив Калпакчи и другие. В 1820 году здесь проживало 453 жителя, абсолютное их большинство составили гагаузы. По сравнению с 1818 годом количество жителей возросло на 6 человек. Средняя величина состава семьи составила: в 1818 году - 5,5 человека, в 1820 - 5,7. С 1818 по 1820 гг. механическое движение в данном селении не наблюдалось, увеличение численности жителей произошло только за счет естественного прироста.

**Ларга** (ныне село Лэргуца Кантемирского района РМ). Жители записаны молдаванами. На 1818 год здесь проживало три семьи, с общей численностью населения - 14 человек. Фамилии жителей этого селения в начале XIX века: Семен Кожухарь, Иван Кручан, Иван Карасуион. С 1818 по 1820 гг. механического движения населения не было. В 1820 году, так же как и в 1818 году, здесь проживали 3 молдавских семьи. Общая численность населения в 1818 году составила 14 человек, а в 1820 году - 15 человек. Увеличение населения произошло за счет естественного прироста.

**Лунга.** Жители записаны болгарскими. Большинство фамилий оканчиваются на "ов", "ев", "ва", что свойственно болгарским фамилиям. Гагаузские фамилии встречаются редко. На 1818 год общая численность селения Лунга составила 580 человек, из них - 305 мужчин и 275 женщин. Тюркские фамилии имели около 1% жителей. Статистических сведений о числе жителей данного селения на 1820 год не имеется. Возможно, селение было переименовано, либо слилось с другим.

**Мандрешты.** Жители записаны молдаванами. Фамилии переселенцев соответствуют указанной национальности. Переселились во время русско-турецкой войны 1787-1791 гг. и 1806-1812 гг. Среди переселенцев 1806-1812 гг. много болгарских фамилий. На начало XIX века в селении Мандрешты проживал 131 человек, из них - 70 мужчин и 61 женщина. С 1818 по 1820 гг. наблюдалось естественное движение населения. В 1820 году проживали 33 семьи,

т.е. на 8 семей больше, чем их было 1818 году. Абсолютное большинство населения было молдавским. Однако, несмотря на увеличение количества дворов, общее количество жителей уменьшилось на 11 человек и в 1820 году составило 120 человек. Это могло произойти за счет переселения части жителей на другое место жительства.

**Манжар.** Жители записаны болгарами, однако, фамилии смешанные - славяно-тюркские. В 1765-1766 гг. поселились гагаузские семьи, в 1788 и в 1798 году. - славянские (11, -442. -510). В 1818 году здесь проживало 20 человек, из них 10 мужчин и 10 женщин. Гагаузские фамилии имели около 70% жителей. В начале XIX века здесь проживало четыре семьи, фамилии которых: Андрей Трутчи, Иови Ангелина, Лука Каситов.

**Мокрешты.** Жители записаны болгарами. Абсолютное большинство фамилий оканчиваются на “ов”, “ев”, что свидетельствует о проживании славянского населения в этом селении в начале XIX века. В 1818 году здесь проживало 67 человек, из них 36 мужчин и 31 женщин. Из имеющихся здесь 14 семей, 13 семей переселились с 1793-1798 гг. и одна семья в период войны 1806-1812 гг. (11, -442, -521-522). Одна семья имела гагаузскую фамилию: Танас Попазоглу. С 1818 по 1820 гг. рост населения произошел за счет механического и естественного движения. Так, в 1818 году здесь проживали 14 семей, а в 1820 году зафиксировано уже 19 семей, из них 15 (или 139 человек) - болгар и 4 (или 27 человек) - молдаван. Молдавское население появилось за счет механического движения с 1818 по 1820 гг.

**Молдаван Баурчи** (ныне село Баурчи-Молдовень Кахулского района РМ). Жители записаны “болгарами”. Однако, абсолютное большинство фамилий у жителей данного селения - гагаузские (за исключением 2-х семей, которые записаны молдаванами - это Добре Занхир и Ени Аркан). На 1818 год в этом селении проживало 257 человек, из них 127 мужчин и 130 женщин. Жители переселились с 1776-1782 гг, 1787-1791 гг. и с 1806-1812 гг. (10, -442, -536-540).

Гагаузские фамилии селения Молдаван Баурчи на начало XIX века: Ибраил Кюркчи, Константин Ириязлы, Константин Кашимоглу, Николай Терзи, Неделко Болдооглу, Петко Мошмитоглу, Георгий Митоглу, Нечи Карабаджакоглу, Дима Стаматоглу, Петко Шайтанчоглу, Тодораки Шербаноглу, Иван Великоглу, Мити Паноглу, Диордий Каранфил, Лефтер Кальчоглу и другие. На 1820 год статистических сведений о численности населения не имеется.

**Пеленей Булгар\*** (в настоящее время село Пелиней Кахулского района РМ). Жители записаны болгарами и греками. Однако, абсолютное большинство фамилий у жителей данного селения на начало XIX века - гагаузские, оканчивающиеся на "оглу", с аффиксами "джы"/"джи", "жы"/"жи", "чы"/"чи", "лы"/"ли". На 1818 год в этом селении проживало 95 человек, из них 41 мужчин и 54 женщин. Большая часть населения переселилась в селение Пеленей Булгар во время русско-турецкой войны 1787-1791 гг. (13 семей) и во время русско-турецкой войны 1806-1812 гг. (3 семьи). Гагаузские фамилии (около 80%) на начало XIX века: Стоян Капсамун, Тодораки Терзиоглу, Тодор Пейоглу, Никола Терзи, Павел Пейчоглу, Паруш Памукоглу, Коница Табаклиоглу, Митика Доброджоглу, Танас Сарайлы и другие. С 1818 по 1820 гг. наблюдается резкое увеличение населения. Если в 1818 году здесь проживало 95 человек, то в 1820 году - 139 человек, количество хозяйств увеличилось с 17 единиц до 32-х. Это говорит о том, что кроме естественного роста, на увеличение населения резко повлияло и механическое движение.

**Пеленей Молдовень** (в настоящее время село Пелиней Кахулского района РМ). Жители записаны "болгарами". Однако, фамилии подтверждают, что в начале XIX века абсолютное большинство населения в этом селении были представителями гагаузской национальности: Слава Болгарин, Лефтер Кройтор, Георгий Градзиоглу, Диордий Мариноглу. На 1818 год здесь проживало пять семей, общей численностью 21 человек, из них 14

\* В 1818 году было два селения - Пеленей Булгар и Пеленей Молдовень, которые располагались рядом в Гречанском цынуте, а к концу XIX века они, видимо, слились.

мужчин и 7 женщин. Резкое увеличение количество жителей с 1818 по 1820 гг. объясняется переселением сюда молдаван. Так, если в 1818 году здесь было 5 дворов, а количество жителей составляло 21 человек, то в 1820 году здесь уже было 84 дворов с общей численностью населения 198 человек. В 1820 году всех жителей записали молдаванами, хотя в 1818 году село было смешанным гагаузско-болгарским.

**Роши** (ныне село Рошу Кахулского района РМ). Жители записаны молдаванами, фамилии жителей соответствуют указанной национальности. В 1791 году жители из-за Дуная переселились в Браиловскую райю, а оттуда, в 1809 году, через Прут перешли в селение Роши (11, -442, -577-578). В 1818 году здесь проживало 99 человек, из них 51 мужчин и 48 женщин. С 1818 по 1820 гг. резко увеличилась численность жителей за счет механического движения. В 1818 году проживало 20 семей (общая численность населения составила 99 человек), а в 1820 году - 33 семей (240 человек). В 1818 году величина среднего состава семьи составила 4,95 человека, а в 1820 - 7,27 человека. Это увеличение произошло за счет механического движения жителей молдавской национальности.

**Сараень или Бобешты.** Жители записаны молдаванами. Абсолютное большинство фамилий у жителей данного селения в начале XIX века молдавские. Среди романских фамилий встречаются несколько семей со славянскими и тюркскими фамилиями. Все жители переселились во время русско-турецкой войны 1806-1812 гг. На 1818 год здесь проживало 223 человек, из них 120 мужчин и 103 женщины. Молдавское население возросло за счет естественного и механического движения. Так, в 1818 году здесь проживало 40 семей, а в 1820 - 50, соответственно общее количество жителей составило 223 и 290 человек.

**Сатунов** (в настоящее время село Новоселовка Ренийского района Одесской области Украины). Часть жителей записаны молдаванами, а часть болгарами. По фамилиям можно установить, что это было гагаузско-молдавское село. Так, в начале XIX века более

70% жителей селения Сатунов имели тюркские фамилии. В 1818 году здесь проживало 444 человек, из них - 242 мужчин и 202 женщин. Фамилии указывают на то, что гагаузы и молдаване переселились в это селение вместе, как во время русско-турецкой войны 1787-1791 гг., так и во время войны 1806-1812 гг. Гагаузские фамилии жителей села Сатунов начала XIX века: Кости Топал, Пею Терзи, Раду Карачобаноглу, Димитрий Килоглу, Иван Андреоглу, Неделчо Тороглу, Стано Еноглу, Мита Иорга, Петро Дога, Панаит Чардалоглу, Андрей Казаноглу, Петко Кучук и другие. В 1820 году проживало 102 семьи общей численностью населения 555 человек. Хотя в 1820 году всех жителей данного селения записали молдаванами, однако, величина среднего размера семьи показывает, что этнический состав населения по-прежнему, как и в 1818 году, остался смешанным - гагаузско-молдавским. Величина среднего состава семьи в молдавских селах в 1818 году колебалась от 2,7 до 4,9 человек, а в гагаузских семьях - от 4,6 до 5,7 человек. В 1820 году величина среднего состава семьи в селе Сатунов составила 5,4 человека, а в 1818 году - 5,6 человека. Это подтверждает наличие в данном селении гагаузов. Резкое увеличение численности жителей произошло не только за счет естественного прироста, но и за счет механического движения.

**Сатылык Хаджи** (ныне село Александровка Болградского района Украины)(49, -1969, -396). Жители записаны болгарам. Однако, большинство фамилий тюркские. Так, в 1818 году в селении Сатылык Хаджи проживало 212 человек, из них 114 мужчин и 98 женщин. Тюркские фамилии указывают, что более 60% населения составили представители гагаузской национальности. Гагаузские фамилии начала XIX века: Яни Тарзоглу, Добре Терзи, Яманди Сточноглу, Димитрий Кармазиоглу, Добре Ташчиоглу, Николай Узун, Недельчо Недельчогулу, Димитрий Карбоик, Георгий Васологлу и другие. В 1820 году, как и в 1818, абсолютное большинство населения составили представители гагаузского этноса. Рост населения наблюдался за счет естественного прироста. С 1818 по 1820

гг. количество дворов уменьшилось на 1 единицу. В 1820 году здесь проживало 37 семей общей численностью населения 219 человек. Этнический состав оставался полиэтничным. С 1818 по 1820 гг. механического движения населения не наблюдалось.

**Слободзея** (ныне село Слободзея Маре Вулканештского района РМ). Жители записаны молдаванами. Однако, у большинства из них фамилии славянские. Несколько семей имели тюркские фамилии. В начале XIX века селение Слободзея было славяно-романским, где преобладали славяне. На 1818 год здесь проживало 253 человека, из них 134 мужчины и 119 женщин. Жители переселились во время русско-турецкой войны 1787-1791 гг. и 1806-1812 гг. У переселенцев, поселившихся в селении Слободзея в период русско-турецкой войны 1787-1791 гг., большинство фамилий славянские. Среди них имеются несколько семей с тюркскими и романскими фамилиями. Молдавские фамилии, в основном, у тех жителей которые переселились во время русско-турецкой войны 1806-1812 гг. Резкое увеличение численности населения с 1818 по 1820 гг. говорит о имеющем месте не только естественном движении, но и механическом. В 1818 году проживало 50 семей с общей численностью населения 253 человека. Спустя два года, то есть в 1820 году, уже проживало 85 семей, а общая численность населения составила 330 человек. Жители зафиксированы как представители молдавского этноса, хотя в 1818 году абсолютное их большинство составили представители болгарского этноса.

**Сындык.** Жители записаны болгарями. Однако, фамилии гагаузские. На 1818 год проживало 58 человек, из них 39 мужчин и 19 женщин. 10 семей переселились в 1775-1798 гг. и одна семья в период русско-турецкой войны 1806-1812 гг. (10, -442, -527-528). Гагаузские фамилии начала XIX века: Георгий Кандаржи, Никола Арабаджиоглу, Раико Великоглу, Симео Варчиноглу и другие.

**Табак** (ныне село Табаки Болградского района Одесской области Украины). Жители записаны болгарями. Большинство фамилий переселенцев оканчиваются на “ов”, “ев”, но среди них



много фамилий с окончаниями на “оглу”, что подтверждает наличие гагаузского населения. В 1818 году в селении Табак проживал 681 человек, из них - 368 мужчин и 313 женщин. Более 30% жителей этого селения имели тюркские фамилии. Жители переселились во время русско-турецких войн 1787-1791 гг. и 1806-1812 гг., причем в первый раз прибыло 6 семей, а второй раз 103 семьи. Гагаузские фамилии селения Табак на начало XIX века: Драган Иваноглу, Ленчо Пашалы, Димо Иоргоглу, Тодор Манологлу, Георгий Чолакоглу, Димо Попазоглу, Ради Терзи, Велико Тодороглу, Яни Еманужиоглу, Стойко Доброджалы, Иван Танасоглу, Иван Узуноглу, Колио Доброглу, Коста Костандоглу, Ена Филологлу, Диордий Налиоглу, Михаил Славоглу и другие. В 1820 году этнический состав населения остался гагаузско-болгарским. С 1818 по 1820 гг. рост населения произошел за счет естественного прироста. Механического движения населения за этот период не наблюдалось. В 1820 году здесь проживало 117 семей общей численностью населения 688 человек. В 1820 году по сравнению с 1818 годом количество семей увеличилось на 8 единиц, а жителей - на 7 человек.

**Тараклия** (ныне город Тараклия РМ). Жители записаны болгарами. Большинство фамилий переселенцев - славянские, оканчивающиеся на “ов”, “ев”. Среди них встречаются и жители с тюркскими фамилиями. Это подтверждает, что болгары и гагаузы в этом селении, в начале XIX века, проживали совместно, хотя в численном отношении первые составляли большинство. В 1818 году здесь проживало 877 человек, из них - 454 мужчин и 423 женщины. В 1820 году при составлении описи жители были записаны болгарами. С 1818 по 1820 гг. население увеличилось не только за счет естественного прироста. Значительное увеличение количества хозяйств с 150 единиц до 242-х говорит о том, что численность жителей увеличилась и за счет механического движения. С 1818 по 1820 гг. количество семей увеличилось на 92 единицы, а число жителей, наоборот, уменьшилось на 190 человек. За 1818 год средняя

численность семьи составила 5,9 человека. Возможно, население уменьшилось в результате имеющих место в то время эпидемий или переселения на другое место жительства.

**Тартаул от Ларги** (ныне село Тартаул Кантемирского района РМ). Жители записаны “булгарами”. Однако абсолютное большинство фамилий - гагаузские, с оканчиванием на “оглу”, с аффиксами “джы”/”джи”, “лы”/”ли”, “жы”/”жи” и безаффиксные. На 1818 год в селе проживало 229 человек, из них - 118 мужчин и 111 женщин. Гагаузы селились здесь начиная с 1776 года (7, -442, -540 -544). В начале XIX века более 80% жителей имели гагаузские фамилии: Никола Кирь, Панаит Попазоглу, Кирияк Кара, Кирияк Русоглу, Мирчо Друмиоглу, Кара Кочун Николаоглу, Панаит Авраамоглу, Иван Константиноглу, Константин Паноглу, Занет Иорданоглу, Димитри Николаоглу, Василий Антоноглу, Никола Стояноглу, Ион Монастырлы и другие. С 1818 по 1820 гг. механического движения населения не происходило. Количество семей в 1820 году осталось на уровне 1818 года, общая численность населения уменьшилась на 8 человек. Так, в 1820 году здесь проживало 39 семей общей численностью 221 человек. Их них 36 гагаузских семей (185 человек) и 3 - молдавских (36 человек). В 1818 году абсолютное большинство население было гагаузским.

**Татар Баурчи (Гречанского цынута)**. Жители записаны “булгарами”. Фамилии переселенцев славянские. В 1818 году здесь проживало 93 человека, из них 52 мужчины и 41 женщина. Жители переселились во время русско-турецкой войны 1787-1791 гг. и 1806-1812 гг. В 1818 году жили 18 семей (34 человека). В 1820 году по сравнению с 1818 годом количество семей возросло на одну единицу, а общая численность жителей уменьшилась с 93-х до 34-х человек. Уменьшение населения в 2,7 раза, видимо, произошло за счет механического движения - переселения на другое место жительства.

**Татар Бунар** (ныне село Татар Бунары Одесской области Украины). Жители записаны болгарскими. Фамилии жителей славянские, оканчивающиеся на ”ов”, “ев” (более 98% населения).

На 1818 год здесь проживало 365 человек, из них 198 мужчин и 167 женщин. Менее 1% жителей имели гагаузские фамилии. На 1820 год статистических сведений о числе жителей не имеется.

**Ташбунар** (ныне село Каменка Измаильского района Одесской области Украины, переименовано в 1941 году) (49, -1969, -451). Жители записаны болгарами. Фамилии переселенцев оканчиваются на “ов”, “ев”, что подтверждают правильность национальности жителей, указанной в первоисточнике. Среди переселенцев имеются несколько семей с гагаузскими фамилиями, оканчивающимися на “оглу”. Жители переселились в селение Ташбунар во время русско-турецкой войны 1787-1791 гг. В 1818 году здесь проживало 110 семей общей численностью 587 человек, из них 310 мужчин и 277 женщин. В начале XIX века абсолютное большинство жителей были болгарами. К 1820 году количество хозяйств увеличилось на 8 единиц, население же уменьшилось и составило только 330 человек. Это могло произойти за счет механического движения – переселения жителей на другое место жительства.

**Томай (Кодрского цынута)** (ныне село Томай Леовского района РМ). Жители записаны болгарами, однако, фамилии гагаузские. Жители поселились с 1766-1770 гг. и с 1787-1791 гг. (11, -442, -511-512). Гагаузские фамилии жителей селения Томай начала XIX века: Левтер Калгакын, Тодор Кирчели, Димо Кирчели, Курт Сырбо. В 1818 году здесь проживало 6 семей общей численностью 39 человек, из них 25 мужчин и 14 женщин. За 1820 год статистических сведений о численности населения не имеется.

**Томай (Бендерского цынута)** (ныне село Томай Чадыр-Лунгского долая (района) Гагаузии в РМ). Жители записаны болгарами, однако, у абсолютного большинства населения фамилии гагаузские. В 1818 году здесь проживало 84 семьи общей численностью 481 человек, из них - 262 мужчины и 219 женщин. Гагаузские фамилии были у 447 жителей (в том числе 249 мужчин и 198 женщин), что составило 92,9% от общего числа жителей селения Томай(Бендерского цынута). Большинство жителей переселились

сюда во время русско-турецкой войны 1787-1791 гг. (80 семей), меньшая часть - во время русско-турецкой войны 1806-1812 гг. (4 семьи). Гагаузские фамилии жителей этого селения начала XIX века: Кириан Топузлу, Димо Кирчогул, Калина Харабаджи, Добре Топчогул, Диордий Добреоглу, Диордий Кара и другие. В 1820 году, так же как и в 1818 году, абсолютное большинство жителей составили представители гагаузского этноса. В 1820 году проживало 83 гагаузские семьи общей численностью 475 человек. Рост населения произошел за счет естественного прироста. Механического движения не наблюдалось.

**Троень** (в настоящее время село Троян Болградского района Украины). Жители записаны болгарами. В списках задунайских переселенцев фамилии жителей славянские, оканчивающиеся на “ов”, “ев”, “ва” (около 99% жителей имели славянские фамилии). На 1818 год здесь проживало 228 человек, из них 121 мужчина и 107 женщин. Три семьи поселились во время русско-турецкой войны 1787-1791 гг., а остальные 47 семей во время войны 1806-1812 гг. В 1820 году, так же как и в 1818 году, абсолютное большинство жителей составили болгары. Количество хозяйств в 1820 году уменьшилось на 8 единиц, видимо, за счет переселения жителей на другое место жительства.

**Фрикацей** (ныне село Лиманское Ренийского района Одесской области Украины, переименовано в 1947 году) (49, -1969, -717). Все задунайские переселенцы записаны молдаванами. Однако, у многих жителей фамилии оканчиваются на “оглу” и с аффиксами, присущими гагаузским фамилиям. У абсолютного большинства переселенцев периода русско-турецкой войны 1787-1791 гг. были тюркские фамилии, хотя среди них встречается небольшое количество романских и славянских фамилий. У жителей, поселившихся в селении Фрикацей во время русско-турецкой войны 1806-1812 гг. большинство фамилий молдавские, среди них много и гагаузских, славянские фамилии встречаются реже. Так, в 1818 году здесь проживало 679 человек, из них 346 мужчин и 333 женщины. Более 50% всех жителей селения Фрикацей в начале XIX века

составили гагаузы, об этом говорят фамилии жителей, включенных в списки задунайских переселенцев: Енчо Карапанаит, Тодораки Аладжиоглу, Ангел Караангел, Димитрий Капитаноглу, Петри Хаджи, Тодор Бабалоглу, Енакий Балиоглу, Марин Арабаджиоглу, Константин Ададжи, Мош Драган Кара Васил, Диордий Занхароглу, Пети Кара Апостологлу, Иовчу Костоглу, Дахин Киосе, Марин Карасмалы, Диордий Кара Стафоглу, Димитрий Пейчогулу, Манол Мош Кара и другие. С 1818 по 1820 гг. число хозяйств увеличилось с 124 до 136-ти, а количество жителей уменьшилось с 679 до 560-ти человек. Происходило механическое движение населения за счет переселения этносов. В результате ухода гагаузов уменьшилась численность населения, а после появления молдаван увеличилось количество дворов. В 1818 году население было смешанным - гагаузско-молдавским. Но к 1820 году абсолютное большинство жителей составили молдаване.

**Хаджи Абдула** (новое название села: с 1960 г. - Суворов; с 1990 г. - Александру Иоан Куза Вулканештского района РМ) (71, -1992, -153). Жители записаны болгарами. Большинство фамилий переселенцев славянские, оканчивающиеся на "ов", "ев", но много и тюркских, с аффиксами, свойственными гагаузским фамилиям. В 1818 году в селении Хаджи Абдула проживало 502 человека, из них 247 мужчин и 255 женщин. В начале XIX века около 35% жителей селения Хаджи Абдула имели гагаузские фамилии, это: Константин Семенову, Тодор Узун, Раду Деноглу, Костандакий Баланоглу, Драгомира Пашалиоглу, Иван Балыкчиоглу, Станила Радоглу, Христе Кара Иван, Стан Цологлу, Диордий Кириякоглу, Николи Гагауз, Андрей Сары Михайоглу и другие. В 1820 году общее количество жителей составило 564 человека. По сравнению с 1818 годом население возросло на 62 человека. Механического движения не было, рост населения произошел за счет естественного прироста. Средняя численность состава семьи составила в 1818 году 5,4 человека, а в 1820 - 5,1. В 1820 году, так же как и в 1818 население оставалось смешанным гагаузско-болгарским.

**Хаджикиой** (ныне село Хаджикиой Тараклийского района РМ). Жители записаны болгарами. На 1818 год здесь проживало 12 человек, из них - 7 мужчин и 5 женщин. Всего было три семьи, из них - две поселились во время русско-турецкой войны 1787-1791 гг. и одна - во время войны 1806-1812 гг. С 1818 по 1820 гг. наблюдается механическое движение населения. За этот период сюда переселились 7 молдавских семей общей численностью 44 человека. Увеличение населения произошло и за счет естественного прироста в гагаузских семьях и переселения молдаван. Так, в 1818 году здесь проживали только 3 гагаузских семьи, а в 1820 было 7 гагаузских семей и 7 молдавских. Численность населения возросла с 12-ти до 73-х человек. Средняя численность состава семьи в 1818 году составила 4 человека, а в 1820 - 5,2 человека.

**Чадыр-Лунга** (в настоящее время город Чадыр-Лунга – город-резиденция Чадыр-Лунгского долая (района) Гагаузии в РМ). В 1820 году здесь проживало 98 семей общей численностью 276 человек (в статистическом описании указано только количество мужчин, численность женщин не указана). Учитывая среднюю численность гагаузской семьи в данном селе (6,1 человек), можно предположить, что общее число жителей в селении Чадыр-Лунга в 1820 году составляло около 600 человек. Из них 94 семьи или 263 человека (вместе с женщинами около 517 человек) - гагаузы, 2 семьи или 4 чел. (вместе с женщинами около 12 человек) - молдаване, 1 семья или 4 чел. (вместе с женщинами около 6 человек) - сербы, 1 семья или 5 человек - греки.

В списках задубайских переселенцев, составленных в 1818 году, ни селение Чадыр, ни Чадыр-Лунга в Бендерском цынуте не отмечено, а указано название селения “Лунга”. Антропонимический анализ фамилий жителей показал, что в нем проживали болгары. Можно предположить, что жители из селения Чадыр (которое находится в Леовском районе Республики Молдова) после указа Александра I переселились в Бендерский цынут и осели в селении

Лунга, тем самым обосновав новое селение Чадыр-Лунга (ныне г. Чадыр-Лунга Республики Молдова). Но в таком случае общая численность населения в селении Чадыр-Лунга в 1820 году должна была быть около 1200 человек. В таком случае следует дать ответ на ряд вопросов. Почему численность жителей селения Чадыр-Лунга в 1820 году оказалась почти в два раза меньше, чем она должна была быть, в случае объединения сел Лунга и Чадыр? Если эти два селения действительно объединились, то там должно было быть не менее 50% болгар, однако, как показывают переписи населения – этого не было. В таком случае куда девалось болгарское население? Ведь нет данных, что болгарское население переселилось в другое селение из Лунги. В таком случае эта выдвинутая версия не верна.

Остаются два других варианта: 1). Селение Лунга (где проживало в 1818 году болгарское население) находилось вдали от Чадыра (где проживало гагаузское население), что не могло способствовать объединению этих двух селений за период с 1818 по 1820 гг.; 2). Либо жители селения Чадыр (ныне село Чадыр Леовского района РМ) переселились до указа Александра I от 1819 года и образовали селение Чадыр-Лунга и при составлении списков задунайских переселенцев были учтены в общем составе жителей. В этом случае число жителей в селении Чадыр-Лунга в 1820 году должно было быть около 1200 человек, однако, в 1820 году в селе Чадыр-Лунга проживало только 540 человек. Этот вариант также показывает, что жители из селения Чадыр (в настоящее время Леовского района РМ) не переселились в селение Лунга, где проживало болгарское население. Видимо, селение Лунга не находилось вблизи современного города Чадыр-Лунги.

Для примера следует добавить, что в 1818 году в Бендерском цынуте указано и селение Кириет (без Лунги), а в 1820 году к названию Кириет добавили и “Лунгу”, таким образом, переименовали селение Кириет в Кириет-Лунгу.

Из вышесказанного следует: 1) Гагаузское население из селения

Чадыр не поселилось в селение Лунга; 2) Селение Лунга находилось вдали от современного города Чадыр-Лунга, поэтому в начале XIX века они не могли слиться; 3) Топониму Чадыр в 1820 году искусственно был добавлен молдавский гидротопоним “Лунга” от названия речки Лунга, что дало название современного города Чадыр-Лунга. Поэтому необходимо установить точное место расположения селения Лунга (Бендерского цынута) в начале XIX века, в котором проживали болгары.

**Чеболакчи от Ларги.** Жители записаны молдаванами и болгарами. Однако, большинство фамилий жителей этого селения - гагаузские: Никола Чакыр, Петко Чакыр, Раду Чакыр, Ион Чакыр, Гаврила Мануйла, Гаврила Никити. В 1818 году здесь проживало 7 семей общей численностью 34 человека, из них 21 мужчина и 13 женщин. Жители поселились во время русско-турецкой войны 1787-1791 гг. Село Чеболакчи от Ларги в начале XIX века было гагаузско-молдавским. С 1818 по 1820 гг. гагаузское население возросло за счет естественного прироста. Резкое увеличение числа населения произошло за счет переселения молдаван и украинцев. Так, за период с 1818 по 1820 гг. количество семей возросло с 7-ми до 34-х единиц, а численность населения с 34-х до 133-х человек.

**Чеболакчи Татар** (ныне село Чеболакчия Кантемирского района РМ). Жители записаны болгарами, однако, абсолютное большинство фамилий (около 99%) - гагаузские, оканчивающиеся на “оглу”, а также с аффиксами, свойственными тюркским (гагаузским) фамилиям. В 1818 году здесь проживало 54 человека, из них 27 мужчин и 27 женщин. Жители поселились во время русско-турецкой войны 1787-1791 гг. (две семьи) и 1806-1812 гг. (семь семей). Гагаузские фамилии начала XIX века: Танас Ильчоглу, Димитри Попазоглу, Иван Сакызоглу, Ради Калакоглу, Иван Узуноглу, Руси Анастасоглу, Нико Иоргиоглу и другие. В 1818 году проживало 9 семей, а в 1820 году - 6 семей (38 человек), т.е. количество населения резко уменьшилось. Это произошло за счет механического движения



- переселения части гагаузского населения в другое место жительства.

**Чиишие** (ныне село Огородное Болградского района Одесской области Украины, переименовано в 1946 году (49, -1969, -375). Жители записаны молдаванами. Однако, все фамилии славянские, оканчивающиеся на “ов”, “ев”, “ва”, за исключением 2-3 семейств, которые имели гагаузские фамилии. Фамилии показывают, что в конце XVIII- начале XIX вв. в этом селении, в основном, жило славянское население. Жители в селении Чиишие поселились во время русско-турецкой войны 1787-1791 гг. В 1818 году здесь проживало 149 человек, из них 78 мужчин и 71 женщина. За 1820 год статистических сведений о числе жителей не имеется.

**Чешма (Измаильского цынута)**. Все жители записаны болгарами. В 1818 году здесь проживало 486 человек, из них 256 мужчин и 230 женщин. Около 10% жителей селения Чешма были представителями гагаузской национальности. Об этом говорят фамилии жителей - это Иван Узун, Стоен Дерменджи, Балио Атманджи, Смаранда Иванджи, Добре Башта и другие. Остальные жители этого селения в начале XIX века были представителями болгарской национальности. Все жители в селении Чешма поселились во время русско-турецкой войны 1806-1812 гг. В 1820 году этнический состав этого селения остался таким же как и в 1818 году - смешанным гагаузско-болгарским. С 1818 по 1820 гг. число хозяйств осталось на таком же уровне - 79 дворов. Население же увеличилось за счет естественного прироста.

**Чешмекиой (Измаильского цынута)** (в настоящее время село Чишмикиой Вулканешского долая (района) Гагаузии в РМ). Жителей записали болгарами. Однако анализ фамилий показал, что в начале XIX века жители были представителями гагаузской национальности, так как у абсолютного большинства были гагаузские фамилии, которые оканчивались на “оглу”, с аффиксами “джы”/“джи”, “жы”/“жи”, “лы”/“ли”, “чы”/“чи” и безаффиксные. В 1818 году в селении Чешмекиой проживало 661 человек, из них 334 мужчины и 327

женщин. В начале XIX века у 553-х жителей селения Чешмекиой были гагаузские фамилии, что составило 83,7% от общего числа жителей. Гагаузы поселялись в селении Чешмекиой начиная с 1752-1754 гг., затем во время русско-турецкой войны 1787-1791 гг. и 1806-1812 гг. Гагаузские фамилии жителей села Чешмекиой начала XIX века: Мош Кулче Арабаджи, Ёнчо Дерменджиоглу, Био Чобаноглу, Диордий Караманоглу, Панаит Мутафоглу, Тодоракий Кара, Костанда Терджи, Иордакий Дедоноглу, Диордий Чероглу, Ена Текнеджи, Тодор Чобанбойлу, Мош Петре Маноглу, Кара Барбер, Димитрий Дерменджи, Кальчо Кучук Иваноглу, Димитрий Маджароглу, Кириан Доброглу, Гена Бело Дердиоглу, Диордий Маноглу, Ёнчо Еманджиоглу, Тодор Камбур, Иван Кристоглу и другие.

С 1818 по 1820 гг. значительно увеличилась численность жителей. В 1818 году было 111 семей, а в 1820 году уже проживало 170 семей. За этот период численность населения возросла с 661 до 798 жителей за счет естественного прироста и механического движения.

**Чоболакчи от Ларги** (ныне село Чоболакчия Кантемирского района РМ). Жители записаны молдаванами и сербами. В 1818 году в этом селении проживали три семьи общей численностью 13 человек, из них 8 мужчин и 5 женщин. Две семьи поселились в 1775-1782 гг. и одна во время русско-турецкой войны 1806-1812 гг. Фамилии жителей в 1818 году следующие: Сандул Дедо, Станчо Николаев, Андрей Пантелей. С 1818 по 1820 гг. численность населения увеличилась за счет механического движения. В 1820 году здесь уже проживало 33 семьи, из них 29 – молдавских, 5 – украинских, а общее число жителей возросло с 13 до 133 человек.

**Чокмейдан** (ныне село Чокмайдан Комратского долая (района) Гагаузии в РМ). Жители записаны болгарами. Однако абсолютное большинство фамилий тюркские, которые подтверждают, что во второй половине XVIII-начале XIX вв., в селении Чокмейдан проживало гагаузское население. В 1818 году здесь проживало 20

семей общей численностью 119 человек, из них 68 мужчин и 51 женщина. Большинство жителей (12 семей) переселились во время русско-турецкой войны 1787-1791 гг., меньшая часть (8 семей) - во время русско-турецкой войны 1806-1812 гг. Гагаузские фамилии селения Чокмейдан на начало XIX века: Дмитрий Михайоглу, Стоен Пинти и другие. В 1820 году было 22 хозяйства, численность населения составляла около 130 человек. Жители были гагаузской национальности. Увеличение численности населения произошло за счет естественного прироста.

**Чомай** (ныне село Чумай Тараклийского района РМ). Жители записаны булгарами. Фамилии переселенцев оканчиваются как на "ов", "ев", так и на "оглу". В 1818 году здесь проживало 146 человек, из них 85 мужчин и 61 женщина. Все жители поселились во время русско-турецкой войны 1806-1812 гг. На 1818 год тюркские фамилии были у 76 человек (в том числе 45 мужчин и 31 женщина), что составило 52,1% от общего числа жителей данного селения. Гагаузские фамилии жителей начала XIX века: Стельян Кириякоглу, Демо Топораноглу, Иван Семенову и другие. С 1818 по 1820 гг. наблюдалось естественное и механическое движение населения. Если в 1818 году проживало 146 человек, то в 1820 году - только 105 человек, т.е. за счет выезда в другие села население резко уменьшилось. Число семей также уменьшилось с 29 до 18 единиц. Это произошло за счет переселения части гагаузского населения на другое место жительства.

**Чукурмиса** (ныне село Чукур Минжир Чимишлийского района РМ). В списках задунайских переселенцев, составленных в 1818 году жители записаны греками и булгарами. Однако, все фамилии гагаузские. В 1818 году здесь проживало 241 человек, из них 118 мужчин и 123 женщины. Все жители поселились во время русско-турецкой войны 1806-1812 гг. Гагаузские фамилии жителей селения Чукурмиса начала XIX века: Апостол Джелебоглу, Илия Курт, Димитра Мандриноглу, Михаил Джелебоглу, Никола Чарькоглу, Фоти Киосеоглу, Диордий Джелебоглу, Панайт Десамироглу, Димо

Чакироглу, Никола Краиоглу, Кости Карапюньоглу, Дечо Зарбоглу, Яни Арбачиоглу, Георгий Марзыкоглу, Тодора Челингироглу, Никола Тодор Борчакоглу, Яни Кальчоглу, Стойчо Узуноглу, Иван Станчоглу, Георгий Узуноглу, Никола Киордоглу, Курти Недоглу, Тодор Дюлгероглу, Панаит Драганоглу, Станко Диординоглу, Белио Генчоглу, Думни Димитроглу, Радо Манологлу, Кирияк Зарбаоглу, Иван Диолгер, Стою Кирчоглу, Никола Манологлу, Димо Масероглу и другие. С 1818 по 1820 гг. население резко уменьшилось за счет отъезда населения. Так, в 1818 году здесь проживало 45 гагаузских семей, а в 1820 осталось только 20. Соответственно уменьшилось и количество населения с 241 до 105 человек. Величина средней численности семьи оставалась примерно на одном уровне: в 1818 году - 5,4 человека, в 1820 году - 5,3 человека.

**Шамайлы** (ныне село Шамалия Кантемирского района РМ). Жители записаны болгарами. Однако фамилии всех жителей гагаузские. В 1818 году здесь проживало 43 жителя, из них 19 мужчин и 24 женщины. Жители переселились во время русско-турецкой войны 1787-1791 гг. (семь семей) и 1806-1812 гг. (две семьи). Гагаузские фамилии жителей селения Шамайлы начала XIX века: Костанда Иовчоглу, Никола Иовчоглу, Христо Терзи и другие. Статистических сведений о числе жителей за 1820 год не имеется.

**Шикирли Китай** (ныне село Суворово Измаильского района Одесской области Украины, переименовано в 1941 году) (49 -1969, -459). Жители записаны болгарами. Однако около 50% жителей селения Шикирли Китай имели гагаузские фамилии. Среди переселенцев, как периода 1787-1791 гг., так и 1806-1812 гг. имеются как славянские, так и тюркские фамилии. Это говорит о том, что во второй половине XVIII-начале XIX вв. селение было славяно-тюркским. Гагаузские фамилии жителей начала XIX века: Бано Кокодоглу, Константин Тимиоглу, Тодор Тилькиоглу, Петри Пунарлы, Иван Кулаксыз, Иван Арабаджи, Иван Конаджиоглу, Мидо Елекчиоглу, Стан Таукчи, Танас Бахчиванжи, Георгий Дулоглу, Атманджа Булгар, Никола Чандаржи и другие. В 1818 году

здесь проживало 410 человек, из них 224 мужчины и 186 женщин. Большая часть жителей поселилась во время русско-турецкой войны 1787-1791гг. Статистические сведения о числе жителей по данному селению на 1820 год не имеются.

**Переселенцы, проживающие в хуторах Изманльского цыгута.** Жители записаны болгарами. Фамилии жителей этих хуторов, указанных в списках задунайских переселенцев, славянские. В 1818 году в них проживало 17 семей общей численностью 77 человек.

Наименования вышеназванных сел даны в соответствии с их транскрипцией в первоисточниках (5, -442, -Ч.I-IV). Между многими селами того периода (1818 года) и современными гагаузскими поселениями можно установить преемственность, однако ряд сел не удалось идентифицировать. Можно предположить, что они в XIX веке были переименованы или же слились с другими селами.

В официальных документах XIX века гагаузы были записаны под наименованиями болгар, греков, молдаван, сербов. В списках задунайских переселенцев, составленных в 1818 году, также не указана их подлинная национальность. Так, в вышеперечисленных селениях конца XVIII - начала XIX вв., где поселились задунайские переселенцы, путем анализа имен и фамилий жителей каждого отдельно взятого населенного пункта, удалось установить подлинную этническую принадлежность жителей этих селений того периода. Здесь следует отметить, что подлинная национальность жителей в абсолютном большинстве не совпадала с зафиксированной. Целью данного анализа было установление территории расселения гагаузов в Буджаке в конце XVIII-начале XIX вв. Дальнейшее исследование первоисточников XVI-XVIII вв. даст дополнительную информацию и возможность дополнить сведения, изложенные в данной работе.

Важным моментом является выяснение первоначальной местности, откуда вышли переселенцы, так как упоминаемые Молдова, Добруджа для одних гагаузов являлись местом их постоянного жительства, для других же - территориями их временного пребывания. Многие переселенцы были выходцами из

более отдаленных местностей - Фракии\* и Македонии, которые шли под общим названием - Румелия. \*\*

В своем продвижении в Бессарабию гагаузы шли разными путями. Через Дунай переходили и те группы гагаузов, которые на протяжении многих веков жили в северо-восточной Болгарии, и те, которые в конце XVIII-начале XIX вв., будучи охваченными общим движением Балканских народов к переселению в южную Россию, передвигались из областей Македонии и Фракии в северо-восточную Болгарию. Таким образом, в северо-восточной Болгарии, в Добрудже, как бы слились два потока - местный слой гагаузского населения и вновь прибывший поток из областей Македонии и Фракии.

В историографии XIX - начала XX вв. сложился определенный стереотип, согласно которому гагаузов не выделяли из общей массы "задунайских переселенцев". Многие авторы, особенно болгарские историки, считали гагаузов частью болгарского народа, и переселения гагаузов рассматривали только совместно с болгарями. В связи с этим были допущены неточности, а порой и искажения фактов давности переселения гагаузов в Буджак и тем более давности образования тех сел, где в настоящее время они расселены. Часто, рассматривая совместные переселения болгар и гагаузов в Буджак, авторы обращали внимание только на образование болгарских сел и упускали из внимания гагаузов.

Современные исследователи болгарских переселений продолжают придерживаться этой же позиции (177, -1987), хотя

---

\* **Фракия** - историческая область на Востоке Балкан между Эгейским, Черным и Мраморным морем (от названия древнего населения - фракийцы). В 4-ом веке до н.э., после образования Восточно-Римской империи, Фракия вошла в ее состав. В настоящее время восточная Фракия с городом Эдирне (Андропополь) находится в составе Турции, западная Фракия - в Греции, северная Фракия - в Болгарии. Эти границы установлены Лозанским мирным договором 1923 года (166, -1974, -258).

\*\* **Румелия** (Rum=Ilî - Римская земля) - общее название завоеванных в XIV-XVI вв. турками-османами балканских стран (территорию Византии). С конца XVI до XIX вв. название турецкой провинции с центром в Софии (включая Болгарию, Сербию, Герцоговину, Албанию, Македонию, Эпир, Фессалию) (40, -1904. -с.583; 114, -1902, -1027; 167, -1980, -1158).

архивные источники, полевые материалы, а также изданная литература говорят о другом. Авторы некоторых работ стараются доказать, что гагаузские села в основном образовались в начале XIX века. Однако сводные данные, составленные на основании списков задунайских переселенцев по Бессарабской области на 1818 год, говорят о другом (см. таблицу №1) (10, -ф.5. -оп.2. -д.442. -Ч.1. -68-183).

Таблица №1

**Данные о численности задунайских переселенцев  
Бессарабской области в конце XVIII - начале XIX вв. \*\*\***

№. пп.	Наименование населенного пункта	Поселившиеся во время русско-турецкой войны 1787-1791 гг. и до нее				Поселившиеся во время русско-турецкой войны 1806-1812 гг.			
		Число семей	Количество жителей			Число семей	Количество жителей		
			муж-чин	жен-щин	всего		муж-чин	жен-щин	всего
1	2	3	4	5	6	7	8	9	10
<b>Села с гагаузским населением:</b>									
1.	Авдарма	20	67	50	117	1	3	2	5
2.	Баймаклы (Гречанского цынута)	-	-	-	-	5	15	17	32
3.	Баурчи (Бендерского цынута)	28	67	72	139	54	134	125	259
4.	Бешалма	2	5	4	9	65	216	182	398
5.	Бешгиоз	34	105	91	196	7	20	18	38
6.	Божорка	7	18	21	39	73	196	213	409
7.	Болбока	-	-	-	-	109	248	241	489
8.	Волканешть	52	150	159	309	98	266	242	508
9.	Гайдар	40	104	95	199	-	-	-	-
10.	Ганисены ноу	-	-	-	-	2	6	6	12
11.	Гана	15	36	36	72	-	-	-	-
12.	Джолтай	2	4	8	12	18	61	50	111
13.	Дизгинже	109	301	267	568	14	37	30	67

\*\*\* Наименования населенных пунктов даются без изменений, в соответствии с архивными материалами конца XVIII - начала XIX веков.

1	2	3	4	5	6	7	8	9	10
14.	Еникиой (Кодрского цыну-та)	44	125	116	241	6	22	18	40
15.	Итулия	-	-	-	-	66	196	192	388
16.	Казакля (Бендерского цы-нута)	30	94	60	154	64	180	162	342
17.	Капаклы	6	12	17	29	-	-	-	-
18.	Карбаул	1	4	3	7	37	116	96	212
19.	Киосели Мика	6	14	16	30	27	91	77	168
20.	Кириет	71	178	154	332	4	14	5	19
21.	Кирсов (Баш-киой)	38	110	99	209	26	69	69	138
22.	Кождамгали Мари	-	-	-	-	34	97	105	202
23.	Комрат	46	146	114	260	50	140	128	268
24.	Конгаз	-	-	-	-	65	183	160	343
25.	Копкуй	39	111	107	218	-	-	-	-
26.	Копчак	-	-	-	-	96	272	245	517
27.	Кубей	-	-	-	-	113	354	308	662
28.	Курчи	-	-	-	-	81	229	218	447
29.	Манжар	4	10	10	20	-	-	-	-
30.	Молдаван Ба-урчи (Гречан-ского цынута)	24	81	75	156	19	46	55	101
31.	Пеленей Булгар	13	31	47	78	3	10	7	17
32.	Сатылык Хаджи	6	16	13	29	32	98	85	183
33.	Сындык	10	33	17	50	1	6	2	8
34.	Тартаул от Ларги	37	113	107	220	2	5	4	9
35.	Томай (Бен-дерского цынута)	80	251	211	462	4	11	8	19



1	2	3	4	5	6	7	8	9	10
36.	Томай (Кодр-ского цынута)	6	25	14	39	-	-	-	-
37.	Хаджикиой	2	5	3	8	1	2	2	4
38.	Чеболакчи Татар	2	20	18	18	7	7	9	16
39.	Чешмекиой	3	8	6	14	108	326	321	647
40.	Чокмейдан	12	37	30	67	8	31	21	52
41.	Чукурмиса	-	-	-	-	45	118	123	241
42.	Шамайлы	7	15	17	32	2	4	7	11
<b>Итого</b>		<b>796</b>	<b>2296</b>	<b>2057</b>	<b>4353</b>	<b>1347</b>	<b>3829</b>	<b>3553</b>	<b>7382</b>

## Смешанные гагаузско-болгарские села:

43.	Баймаклы (Кодрского цынута)	2	13	11	24	26	75	62	137
44.	Казаклия (Гречанского цынута)	13	41	35	76	12	38	32	70
45.	Кайракли	11	50	31	81	14	39	36	75
46.	Каракурт	57	203	173	376	93	226	220	446
47.	Киосели Мари	11	36	21	57	5	13	14	27
48.	Кият	13	38	30	68	8	20	27	47
49.	Кодрены	31	87	59	146	16	28	28	56
50.	Кождамгали Беженарь	-	-	-	-	5	15	16	31
51.	Пеленей Молдо-вень	4	13	7	20	1	1	-	1
52.	Табак	6	42	27	69	103	326	286	612
53.	Хаджи Абдула	2	5	6	11	91	242	249	491
54.	Чешма	-	-	-	-	79	256	230	486
55.	Чомай	-	-	-	-	29	85	61	146
56.	Шикирли Китай	39	121	94	215	36	103	92	195
<b>Итого:</b>		<b>189</b>	<b>649</b>	<b>494</b>	<b>1143</b>	<b>518</b>	<b>1467</b>	<b>1353</b>	<b>2820</b>

## Смешанные гагаузско-молдавские села:

1	2	3	4	5	6	7	8	9	10
57.	Анадолка	36	99	93	192	36	88	92	180
58.	Барта	30	83	82	165	25	72	70	142
59.	Импуцыта	60	200	173	373	-	-	-	-
60.	Картал	-	-	-	-	99	275	247	522
61.	Сатуноа	21	54	60	114	58	188	142	330
62.	Фрикацей	68	198	180	378	56	148	153	301
63.	Чебалакчи от								
	Ларги	7	21	13	34	-	-	-	-
	<b>Итого:</b>	<b>222</b>	<b>655</b>	<b>601</b>	<b>1256</b>	<b>274</b>	<b>771</b>	<b>704</b>	<b>1475</b>
	<b>ВСЕГО:</b>	<b>1207</b>	<b>3600</b>	<b>3152</b>	<b>6752</b>	<b>2139</b>	<b>6067</b>	<b>5610</b>	<b>11677</b>

Переселения гагаузов из-за Дуная в Буджак приходились на период 1765-1812 гг. За это время произошли три русско-турецкие войны - 1768-1774 гг., 1787-1791 гг. и 1806-1812 гг., которые способствовали переселению Балканских народов в Россию и на те территории, которые освобождались от турок-осман. Как видно из таблицы №1, крупное переселение гагаузов из-за Дуная происходило во время русско-турецкой войны 1787-1791 гг. Если учесть, что в смешанных гагаузско-болгарских селениях гагаузское население составляло, в среднем, около 40%, а в гагаузско-молдавских селениях около 25%, то можно отметить, что во время русско-турецкой войны 1787-1791 гг. переселилось в Буджак около 1000 семей гагаузов, численностью свыше 5000 человек. Сюда входят и те гагаузские переселенцы, которые поселились в этих селах (см. таблицу N.1) с 1765-1770 гг., 1775-1776 гг., 1793-1798 гг. (11, -ф.5. -оп.2. -д.442. -Ч.IV. -510-512, 521-522, 528-529). При составлении списков задунайских переселенцев в 1818 году администрация подразделила переселенцев на тех, которые поселились в Бессарабской области во время русско-турецкой войны 1787-1791 гг. и в период русско-турецкой войны 1806-1812 гг. Во время русско-турецкой войны 1806-1812 гг. в Буджак поселились свыше 1600 гагаузских семей численностью около 9000 человек.

В русской документации, когда речь идет о задунайских переселенцах первой половины XIX века, часто встречается термин “старые” и “новые” поселенцы. Изучение этого вопроса дает возможность заключить, что задунайские переселенцы, появившиеся в Буджаке в XVIII веке, а также до 1806 года, получили название “старых” переселенцев, а те, которые прибыли во время русско-турецкой войны 1806-1812 гг. и после нее, стали называться “новыми” переселенцами.

Русская администрация установила разные льготы для этих обеих групп переселенцев. Для старых поселенцев были предоставлены привилегии сроком на три года, а для новых - на семь лет. Данное положение было закреплено указом от 29 декабря 1819 года (148, -1819,-517-520).

Анализируя архивный материал, приведенный в таблице №1, можно подчеркнуть, что в конце XVIII - начале XIX вв. гагаузское население было расселено более чем в 63 селениях Буджака, из которых 42 селения были с абсолютным большинством гагаузского населения; в 14 селениях было смешанное гагаузско-болгарское население, где гагаузы составляли около 40% и в 7 селениях было смешанное гагаузско-молдавское население, где гагаузы составляли около 25%.

В списках задунайских переселенцев встречаются несколько селений, имеющих одно и то же название, но населенные жителями разных национальностей. Это такие селения как Еникиой (Кодрского цынута, жители - гагаузской национальности), Еникиой (Измайльского цынута, жители - болгарской национальности); Казаклия (Бендерского цынута, заселено было гагаузами), Казаклия (Гречанского цынута, смешанное гагаузско-болгарское селение, в 1818 году гагаузское население составило около 55% от общего числа жителей этого селения); Татар Баурчи (Гречанского цынута, жители - болгарской национальности), Баурчи (Бендерского уезда, жители - гагаузской национальности) и другие.

Сравнивая два периода переселений, приведенных в таблице №1, можно выделить определенную закономерность: в одних селах преобладали переселенцы периода 1787-1791 гг., а в других - периода войны 1806-1812 гг. В период войны 1787-1791 гг. гагаузы поселились в 49 селениях Буджака (были расположены на территориях Бендерского, Гречанского, Измаильского, Кодрского цынутов), из которых в 32-х селениях гагаузское население составляло абсолютное большинство (от 80-100%), в 11-ти жило смешанное гагаузско-болгарское население и в 6-ти селах - гагаузско-молдавское.

В период войны 1806-1812 гг. гагаузы поселились еще в 13-ти селениях, из которых в 9-ти гагаузское население составляло абсолютное большинство, 3 селения были смешанные гагаузско-болгарские и одно гагаузско-молдавское. В этот период переселенцы продолжали селиться и в вышеуказанных 49-ти селениях Буджака, где ранее поселились гагаузы.

Анализ архивных источников показал, что в *Бендерском цынуте* было 14 сел с *гагаузским населением* - это села: Авдарма, Баурчи, Бешалма, Бешгиоз, Гайдар, Джолтай, Дизгинже, Казаклия, Кириет, Кирсов, Комрат, Конгаз, Томай, Чокмайдан; в *Гречанском цынуте* было 10 сел - это: Баймаклы, Карбаул, Киосели Мика, Кождамгали Мари, Молдаван Баурчи, Пеленей Булгар, Тартаул от Ларги, Хаджикиой, Чеболакчи Татар, Чукурмиса; в *Измайльском* - 9 сел: Божорка, Болбока, Волканешть, Итулия, Копчак, Кубей, Курчи, Сатылык Хаджи, Чешмекиой; в *Кодрском* - 9 сел - это: Ганисены ноу, Гана, Еникиой, Капаклы, Копкуй, Манжар, Сындык, Томай, Шамайлы.\*

В *Гречанском цынуте* было 6 сел со *смешанным гагаузско-болгарским населением* - это Казаклия (было две Казаклии - одно село находилось в Бендерском цынуте, другое - в Гречанском), Киосели Мари, Кият, Кождамгали Беженарь, Пеленей Молдовень, Чомай; в *Измайльском цынуте* было 6 сел: Кайракли, Каракурт, Табак, Хаджи Абдула, Чешме, Шикирли Китай; в *Кодрском цынуте* было два

\* Названия сел приведены согласно первоисточника.

селения: Баймаклы, Кодрены.

Со *смешанным гагаузско-молдавским населением в Гречанском цынуте* было одно селение - Чеболакчи от Ларги; в *Измаильском цынуте* 6 сел: Анадолка, Барта, Импуцыта, Карталы, Сатунов, Фрикацей.

Во вновь созданные в 1819 году четыре округа (Прутский, Кагульский, Измаильский, Буджакский) вошли все села с абсолютным большинством гагаузского населения, со смешанным гагаузско-болгарским и гагаузско-молдавским населением, которые находились в Бендерском и Измаильском цынутах. Гагаузские села, находящиеся в Гречанском и Кодрском цынутах в состав округов не вошли (154, - 1996, -21).

Таким образом, исследования показали, что в состав вновь образованных четырех округов вошли всего лишь 36 сел, где было расселено гагаузское население. Из них - 24 села были с абсолютным большинством гагаузского населения, 6 - смешанных гагаузско-болгарских и 6 - смешанных гагаузско-молдавских, которые находились в составе Бендерского и Измаильского цынутов. **Остальные 27 сел** (из них, 18 сел с гагаузским населением - это Баймаклы (Гречанского цынута), Ганисены ноу, Гана, Капаклы, Карбаул, Киосели Мика, Кождамгали Мари, Копкуй, Манжар, Молдаван Баурчи, Пеленей Булгар, Сындык, Тартаул от Ларги, Томай (Кодрского цынута), Хаджикиой, Чеболакчи Татар, Чукурмиса, Шамайлы; 8 - смешанных гагаузско-болгарских - это села Баймаклы (Кодрского цынута), Казаклия (Гречанского цынута), Киосели Мари, Кият, Кодрены, Кождамгали Беженарь, Пеленей Молдовень, Чомай и 1 - смешанное гагаузско-молдавское село - это Чеболакчи от Ларги, где также были расселены гагаузы, остались за пределами этих округов.

В результате этого часть гагаузского населения Гречанского и Кодрского цынутов переселилось во вновь созданные округа, а другая часть осталась на прежних местах проживания, и они, постепенно, к концу XIX - началу XX вв., ассимилировались.

В мае 1818 года задунайские переселенцы второй раз обратились к Александру I-му, во время его пребывания в Бессарабии, с просьбой о устройстве их на условиях, объявленных М.И.Кутузовым. В этом документе говорилось, что “прошло 6 лет” как “новые” задунайские переселенцы были приглашены в Бессарабию, однако вопрос их устройства оставался нерешенным. В заявлении было отмечено, что при поселении им не были отведены земли, а они сами заняли места, где им казалось лучше, поэтому “с тех пор живем мы рассеянно по всей Бессарабии”. Переселенцы писали, “нам запрещено собираться вообще с первыми” (т.е. со “старыми” переселенцами) и составлять таковое общество на царской земле, которую мы просим, и одновременно обещанного нам колониального права мы не видим по сей день, и все “болгары”, перешедшие сюда еще во время первой войны с Турцией, удерживаются на боярских землях, хотя также никогда не были обязаны и заселились без чьего-либо вспомоществования” (106, -1957, -505-506).

Собрав все необходимые сведения о переселенцах, Инзов составил доклад, который в марте 1819 года был представлен Александру I-му. В докладе были изложены предложения по устройству задунайских переселенцев, а также был приложен проект Указа.

В результате этого 29 декабря 1819 года был издан императорский Указ, согласно которому болгары и гагаузы получили права и привилегии наряду со всеми иностранцами, поселившимися в губерниях Новороссии и Бессарабии (106, -1957, -542-547).

Согласно этого Указа переселенцы, прибывшие в Буджак до 1806 года, при переходе на отводившиеся им казенные земли, освобождались от платежа податей и повинностей сроком на три года. Поселившиеся во время войны 1806-1812 гг. и после нее получали также льготы, но уже сроком на семь лет. В 5-ом пункте

говорилось, что “переселенцам, кои, быв прежде на казенных землях водворены, спокойно на оных жительствовавали, равно и коренным жителям, между ними обитающим, льготных лет не полагать”.

На казенные земли разрешалось переходить и тем крестьянам, которые осели во владениях молдавских помещиков и в городах, поэтому при переходе на казенные земли за жителями сохранялось право продажи своей собственности или переноса ее на новое место жительства.

Каждой семье отводили до 60 десятин казенной земли не в собственность, а с правом передачи потомкам. За пользование землей каждая семья должна была ежегодно уплачивать в казну около 15 руб. 60 коп. серебром за десятину, а за земли, взятые сверх надела - около 3 коп. серебром ежегодно (121, -1967, -151).

После принятия Указа 1819 года было осуществлено административное деление “болгарских колоний” и созданы четыре округа - Прутский, Кагульский, Измаильский и Буджакский. В эти округа стали стекаться переселенцы - гагаузы и болгары со всей Бессарабии, а также стали возвращаться те, которые по вышеизложенным причинам покинули свои родные места и уехали за границу. Задунайские переселенцы - гагаузы - объединились со своими соплеменниками, жившими в Буджаке “с незапамятных времен” (106, -1957, -505-506). Именно по поводу этих “старых” (о гагаузах) поселенцев А.А.Скальковский писал “жили они спокойно и дружно среди туземных обитателей - ногойцев” (163, -1848, -15).

В *Прутский* округ входили чисто гагаузские и смешанные гагаузско-болгарские и гагаузско-молдавские села - Анадолка, Фрикацей, Божорка, Чешмекиой, Волканешты; в *Кагульский* - села Картал, Сатунов (или Ени-Кой), Барта, Итулия, Хаджи-Абдула, Курчи, Инпуцьта, Болбока; в *Измаильский* - Татар-Копчак, Кубей, Сатылык-Хаджи, Кайраклия, Каракурт, Шикирли-Китай; в *Буджакский* - села Троян, Чадыр-Лунга, Гайдар, Томай, Баурчи, Казаякли, Беш-Алма, Конгаз, Чок-Мейдан, Кирсов, Беш-Гоз,

Комрат, Джолтай, Авдарма, Кириет, Дизгинже, Еникиой (163, -1848, -24; 106, -1957, -542-547).\*

В целом в *Прутском* округе было 14 колонистских сел, где проживало 1108 семей, из которых 171 семья - старого поселения (конца XVIII в.), 731 - нового (периода 1806-1812 гг.) и 206 – жители-“старожилы” разных национальностей. В *Кагульском* округе было 10 сел, где проживало 947 семей, из которых 58 семей старого поселения, 830 - нового и 59 – жители-“старожилы” разных национальностей. В *Измаильском* округе было 14 сел, где проживало 1556 семей. Из них 228 - старого поселения, 1088 - нового, 240 – жители-“старожилы” разных национальностей. В *Буджакском* округе - 19 сел, проживало 1496 семей, из которых 739 - старого поселения, 667 - нового и 90 семей старожилов разных национальностей. На 1819 год в этих четырех округах проживало всего 5107 переселенческих семей, в том числе 4512 гагаузских и болгарских семей старого и нового поселения, 595 семей – жители-“старожилы” разных национальностей (153, -1995, -11).

В разных работах мы встречаем двойное толкование вопроса о времени основания тех или иных сел. В списках переписи задунайских переселенцев за 1818 год отмечено, в каком году гагаузы переселились в села Буджака. Так, например, в село Копкуй переселение имело место в 1771 году, в село Капаклия - в 1771 г., с. Пеленей-Булгар - в 1795 г., с. Ларга-Тартаул - в 1791 г., с. Бешалма - в 1791 г., с. Кирсово - в 1791 г., с. Кириет - в 1790 г., с. Дезгиндже - в 1760 г., с. Томай - в 1790 г. (ныне село Томай Чадыр-Лунгского района) (4, -ф.5. -оп.2. -д.439. -330.) и т.д. В статистическом описании по Измаильскому цынуту за 1820 год даны другие данные, согласно которым село Копчак образовано в 1813 году, с. Бешалма - в 1810 г., с. Кириет - в 1812 г., с. Томай - в 1813 г. (12, -ф.5. -оп.2. -д.563. -36-43)

\* Кроме вышеперечисленных сел в *Прутский* округ входили села: Колибаши, Брынза, Валени, Слободзея, Бобоешты или Сараени, Кислица, Вадебоулуй, Журжулешты, Мандрешты; в *Кагульский* - Карагач, Буджак-Некрасовцы; в *Измаильский* - Табак или Болград, Тараклия, Чешме Варуит, Бабель или Бабили, Долукиой, Таш-Бунар, Чишия, Эрдек-Бурну; в *Буджакский* - село Валя-Пержи, Код-Китай.



---

и т.д. Годы, указанные в этих источниках, нельзя рассматривать, как год основания села, а лишь как время поэтапного переселения гагаузов с Балканского полуострова. Сами села возникли намного раньше.

### ГЛАВА III. ВНУТРИОБЛАСТНЫЕ МИГРАЦИИ В ПЕРВОЙ ЧЕТВЕРТИ XIX ВЕКА

Наряду с естественным движением населения важным фактором увеличения или уменьшения численности населения на определенной территории являются миграции - перемещение значительных человеческих масс. Миграции населения бывают внутренние и внешние. Внутренние миграции - это перемещение населения внутри одной страны или области, а внешние - из одной страны в другую.

Миграции гагаузского населения, которые происходили на протяжении XVIII-XIX вв. нельзя отнести только к одному виду, так как они носили характер как внутренних, так и внешних. Внешние миграции связаны с переселениями, имевшими место в XVIII-XIX вв., когда гагаузское население из разных территорий Балканского полуострова переселилось в Бессарабию. Внутренние миграции гагаузского населения обусловлены двумя факторами. Более ранние внутриобластные миграции гагаузского населения (XVI-XVII вв.) объясняются независимостью южной части Бессарабии и переселением их в целях освоения новых земель. Внутриобластные миграции гагаузского населения в начале XIX века обусловлены рядом политических и социально-экономических факторов.

Отсутствие крепостного права в Бессарабии привлекало большое число переселенцев из других стран. Так, во внешних миграциях гагаузского населения выделялось несколько направлений: 1) Стихийные миграции, которые нигде не фиксировались и давность которых установить трудно; 2) Организованные миграции гагаузского населения в Буджак. Часть этих миграций относятся ко второй половине XVIII века, а другая - XIX веку, которые совпадают с этапами переселения гагаузского населения с Балканского полуострова в Буджак.

В определенные исторические периоды внутренние и внешние миграции гагаузского населения Бессарабии совпадали. Это прежде

всего касается организованных миграций. В более ранний период к неорганизованным миграциям гагаузского населения можно отнести только внутренние (или же межтерриториальные) миграции.

В начале XIX века наблюдаются внутриобластные миграции гагаузского населения. Это прежде всего связано с теми социально-экономическими льготами, которые были предоставлены задунайским переселенцам после выхода Указа от 29 декабря 1819 года.

Внутриобластные миграции гагаузского населения начинаются после 1812 года, когда Бессарабия присоединилась к России и русское правительство стало отдавать земли Буджака на откупное содержание помещикам. В результате, жившее до этого там местное гагаузское население Буджака попадало в экономическую зависимость от новоявленных владельцев земель. Высокое налогообложение, эксплуатация крестьян достигали такой степени, что жители многих сел покидали свои родные места (иногда целыми селениями) и в целях выживания стремились переселиться на казенные земли Буджака. Население Буджака стремилось переселиться на те земли, которые в некоторой степени, из-за сильного сопротивления местного населения, остались не захваченными помещиками - это прежде всего - Бендерский, Измаильский, Аккерманский уезды, где этническое большинство составляли болгары и гагаузы.

Исследования показали, что гагаузское население в Буджаке компактно проживало еще до 1812 года. После образования в 1819 году четырех округов и предоставления задунайским переселенцам льгот, в Буджаке стали появляться новые села, но они уже были не мононациональными гагаузскими селами, а преимущественно смешанными, так как этнический состав Буджака стал резко меняться.

Имеющиеся архивные материалы позволили проанализировать этнодемографические процессы, происходившие в Буджаке в период с 1818 по 1820 гг. Наибольший интерес представляет вопрос: насколько возросла или уменьшилась численность населения с 1818 по 1820 гг. в селах с абсолютным большинством гагаузского

населения, со смешанным гагаузско-болгарским и гагаузско-молдавским, а также в селах с абсолютным большинством болгарского и молдавского населения, и за счет какого движения - естественного или механического.

Исследование и анализ миграционных процессов, происходящих в Буджаке в первой четверти XIX века, возможен благодаря статистическим материалам, хранящимся в Национальном архиве Республики Молдова. Эти материалы обобщены и представлены в таблице №2 “Численность населения в селах задунайских переселенцев, входивших в состав Бендерского, Измаильского, Гречанского и Кодрского цынутов за 1818-1820 гг.”.

Таблица №2

**Численность населения в селах задунайских переселенцев, входивших в состав Бендерского, Измаильского, Гречанского и Кодрского цынутов за 1818-1820 гг.**

No. п/п	Наименование Населенных пунктов	За какой год				Прирост населения с 1818 – 1820 гг.	
		1818		1820		Абсолют числен.	В %
		Колич. семей	Общая числен.	Колич. семей	Общая числен.		
1	2	3	4	5	6	7	8

**Села с гагаузским населением:**

1.	Авдарма (Бен. цын.)	21	122	54	313	+191	+56,6
2.	Баймаклы (Греч. цын.)	5	32	5	26	-6	-18,7
3.	Баурчи (Бен. цын.)	82	398	75	377	-21	-5,3
4.	Бешалма (Бен. цын.)	67	407	78	473	+66	+16,2
5.	Бешгиоз (Бен.цын.)	41	234	44	228	-6	-2,6
6.	Бужорка (Изм. цын.)	80	448	92	353	-95	-21,2
7.	Болбока (Изм.цын.)	109	489	107	504	+15	+3,1
8.	Волканешты (Изм.цын)	150	817	162	883	+66	+8,1
9.	Гайдар (Бен. цын.)	40	199	42	210	+11	+5,5
10.	Ганисены (Кодр. цын.)	2	12	-	-	-	-
11.	Гана (Кодр. цын.)	15	72	-	-	-	-
12.	Джолтай (Бен. цын.)	20	123	30	155	+32	+26
13.	Дизгинжа (Бен. цын.)	123	635	-	-	-	-
14.	Еникиой (Кодр.цын.)	50	281	40	153	-128	-45,6

1	2	3	4	5	6	7	8
15.	Итулия (Изм.цын.)	66	388	72	438	+50	+12,9
16.	Казаклия (Изм. цын.)	94	496	87	460	-36	-7,3
17.	Капаклы (Кодр. цын.)	6	29	-	-	-	-
18.	Карбаул (Гречан. цын.)	38	219	26	128	-91	-41,6
19.	Киосели Мика (Греч.ц.)	33	198	38	152	-46	-23,2
20.	Кириет (Бен. цын.)	75	351	70	330	-21	-6,0
21.	Кирсов (Бакшкойй) (Бендерского цынута)	64	347	-	-	-	-
22.	Кождамгали (Греч.цын)	34	202	25	151	-49	-25,2
23.	Комрат (Бен. цын.)	96	528	90	490	-78	-14,8
24.	Конгаз (Бен. цын.)	65	343	63	338	-5	-1,5
25.	Копкуй (Кодр. цын.)	39	218	-	-	-	-
26.	Копчак (Изм. цын.)	96	517	93	512	-5	-1,0
27.	Кубей (Изм. цын.)	113	662	112	461	-201	-30,4
28.	Курчи (Изм. цын.)	81	447	80	453	+6	+1,3
29.	Манжар (Кодр. цын.)	4	20	-	-	-20	-100,0
30.	Молдаван Баурчи (Греч. Цын.)	43	257	-	-	-	-
31.	Пеленей Булгар (Гречан. Цын.)	17	95	32	139	+44	+46,3
32.	Сатылык Хаджи (Измальского цын.)	38	212	37	219	+7	+3,3
33.	Сындык (Кодр. цын.)	10	58	-	-	-	-
34.	Тартаул от Ларги (Гречан. цын.)	39	229	39	221	-8	-3,5
35.	Томай (Бен. цын.)	84	481	83	475	-6	-1,2
36.	Томай (Кодр. цын.)	6	39	-	-	-	-
37.	Хаджишкойй (Греч. цын.)	3	12	14	73	+61	+508,3
38.	Чадыр-Лунга (до 1819 года - Хаджи-Лунга, Бендерского цынута)	нет свед.	Нет свед.	98	539	-	-
39.	Чеболакчи Татар (Греч. цын.)	9	54	6	38	-16	-29,6

1	2	3	4	5	6	7	8
40.	Чешмекиной (Изм. цын.)	111	661	170	798	+137	+20,7
41.	Чокмейдан (Бен. цын.)	20	119	22	130	+11	+9,2
42.	Чукурмиса (Греч. цын.)	45	241	20	105	-136	-56,4
43.	Шамайлы (Кодр. цын.)	9	43	нет св.	нет св.	-	-
<b>Итого:</b>		<b>2143</b>	<b>11735</b>	<b>2006</b>	<b>10326</b>	-	-
<b>Смешанные гагаузско-болгарские села:</b>							
44.	Баймаклы (Кодр. цын.)	28	161	30	188	+27	+16,8
45.	Казаклия (Греч. цын.)	25	146	20	142	-4	-2,7
46.	Кайракли (Изм. цын.)	25	156	25	158	+2	+1,3
47.	Каракурт (Изм. цын.)	150	822	154	839	+17	+2,1
48.	Киосели Мари (Греч.ц.)	16	84	14	60	-24	-28,6
49.	Кият (Гречан. цын.)	21	115	32	112	-3	-2,6
50.	Кодряны (Кодр. цын.)	47	202	нет св.	нет св.	-	-
51.	Кождамгали Беженарь (Греч. цын.)	5	31	7	39	+8	+25,8
52.	Пеленей Молдовень (Гречан. цын.)	5	21	84	198	+177	+842,9
53.	Табак (Изм. цын.)	109	681	117	688	+7	+1,0
54.	Хаджи Абдула (Изм. ц.)	93	502	111	564	+62	+12,4
55.	Чешма (Изм. цын.)	79	486	79	575	+89	+18,3
56.	Чомай (Греч. цын.)	29	146	18	105	-41	-28,1
57.	Шикирли Китай (Измаильского цынута)	75	410	91	181	-5	-2,7
<b>Итого:</b>		<b>707</b>	<b>3963</b>	<b>782</b>	<b>3849</b>	-	-
<b>Смешанные гагаузско-молдавские села:</b>							
58.	Анадолка (Изм. цын.)	72	372	72	349	-23	-6,2
59.	Барга (Изм. цын.)	55	307	83	509	+202	+65,8
60.	Импуцыта (Изм. цын.)	60	373	61	453	+80	+21,5
61.	Карталы (Изм. цын.)	99	522	96	536	+14	+2,7
62.	Сатунов (Изм. цын.)	79	444	102	555	+111	+25,0
63.	Фрикацей (Изм. цын.)	124	679	136	560	-119	-17,7
64.	Чеболакчи (Греч. цын.)	7	34	34	133	+99	+291,2
<b>Итого:</b>		<b>496</b>	<b>2731</b>	<b>584</b>	<b>3095</b>	<b>+364</b>	-
<b>ВСЕГО:</b>		<b>3346</b>	<b>18429</b>	<b>3372</b>	<b>17270</b>	-	-

Результаты исследований, по каждому селу Бендерского, Гречанского, Измаильского и Кодрского цынутов, заселенному задунайскими переселенцами, изложены в главе II. В данном параграфе излагаются только общие выводы о миграционных процессах, имевших место в селах задунайских переселенцев Буджака в 1818-1820 гг.

О внутриобластных миграционных процессах, которые происходили в Бессарабии в начале XIX века, свидетельствуют данные архивов. Это касается прежде всего таких селений как Чадыр, Лунга, Хаджи-Лунга, Татар Кыпчак, Копчак (по остальным селам задунайских переселенцев, входивших в начале XIX века в состав Гречанского, Бендерского, Измаильского, Кодрского цынутов, см. в главе II).

Так, в изданной литературе отмечено, что в 1811 году селение Чадыр существовало и входило в Гречанский цынут, где проживало 11 семей с общей численностью населения - 38 человек - это были гагаузские семьи. В списках задунайских переселенцев, составленных в 1818 году селение Чадыр не упоминается, есть только название Лунга (в Бендерском цынуте), фамилии жителей славянские. В 1818 году в селении Лунга проживало 107 семей или 580 человек, из них 305 мужчин и 275 женщин, жители переселились во время русско-турецкой войны 1787-1791 гг. (105 семей общей численностью 573 человек (см. таблицу N1 Главы II.) и 1806-1812 гг. (2 семьи общей численностью 7 человек) (9, -160-171).

В 1817 году жители селения Чадыр Кодрского цынута (в Кодрский цынут они переселились из Гречанского) в числе 18 семей ушли и самовольно поселились в селении Хаджи-Лунга Бендерского цынута (2, -96; 106, -1957, -358). Впоследствии название селений Лунга, Хаджи-Лунга в Бендерском цынуте не упоминается, а начиная с 1820 года в официальных документах фиксируется Чадыр-Лунга.

В статистическом описании за 1820 год указано, что селение Чадыр-Лунга (Бендерского цынута) образовано в 1816 году (этс скорее - год переименования селения Хаджи-Лунга в Чадыр-Лунгу) и что в нем проживало 98 семей. Число мужчин составляло 276

человек (численность женщин не указана), из них: гагаузов (гагаузов записали болгарами) - 263 человек, молдаван - 4, сербов - 4, греков - 5 (12, -29). Если учесть и женщин, то общее число жителей селения Чадыр-Лунга в 1820 году должна была составить около 600 человек. Изменение названия еще не означает, что эти два селения объединились (то есть, что в состав Чадыр-Лунги вошли и жители селения Лунга). Если эти селения действительно объединились, то в 1820 году в селе Чадыр-Лунга должно было бы проживать около 1200 человек, а на самом деле общая численность населения составила только лишь около 600 человек. Поэтому, вполне допустимо, что селение Лунга не находилось на месте расположения современного города Чадыр-Лунга, а место нахождения села Лунга еще предстоит установить. Вполне допустимо, что одно из современных селений Чадыр-Лунгского района, населенное болгарами, в более ранний период имело название Лунга. По данным В.Н.Бутовича в 1916 году в городе Чадыр-Лунга (Чадыре) проживало 4697 человек, из них, 4500 - гагаузов, 47 - русских старообрядцев, 150 - евреев (43, -1916, -48). В 1850 году П.Кеппен, определяя этнический состав жителей, проживающих в Буджаке, отметил, что жители Чадыр-Лунга относятся к гагаузскому этносу. По его данным общая численность жителей в 1850 году в селении Чадыр-Лунга составила 1208 человек, из них, 1184 - гагаузов, 16 - молдаван, 8 - арнаутов (албанцев) (25, -1854, -282-284). (По итогам Всесоюзной переписи населения 1989 года в городе Чадыр-Лунга насчитывалось всего 22991 человек, из них, 15367 (или 66,8%) - гагаузов, 2473 (10,8%) - русских, 1898 (8,3%) - болгар, 1507 (6,6%) - украинцев, 1184 (5,1%) - молдаван, 562 (2,4%) - прочего населения).

Приведенные данные еще раз доказывают, что этнический состав жителей Чадыр-Лунги в начале XIX века был гагаузским, а это в свою очередь доказывает, что селение Лунга не находилось на месте современного города Чадыр-Лунга. Антропонимический же анализ фамилий жителей селения Лунга показал, что в 1818 году население Лунги, в своем большинстве было славянским.



Благодаря внутриобластным миграциям в начале XIX века в Буджаке появилось ряд сел, которые повторяют названия уже имевшихся гагаузских селений, но этнический состав новых сел был уже не мононациональным. Так, в XVIII, а затем в XIX вв. в селении Татар Кыпчак поселились гагаузы. В 1813 году рядом с этим селом появляется новое селение Копчак, в котором в 1820 году было 60 хозяйств, из них, 19 - молдавских, 27 - гагаузских, 9 - австрийских, 5 - украинских (12, -36, -75). В селах с абсолютным большинством гагаузского населения к 1820 году начинают появляться болгары, молдаване, украинцы, хотя их численность была невелика (12, -1-152).

Более подробно внутриобластные миграционные процессы по каждому селу задунайских переселенцев, вошедших в Бендерский, Измаильский, Гречанский и Кодрский уезды, описаны в главе II.

Результаты исследований показали, что после издания Указа от 1819 года, в Бессарабии началась активная внутриобластная и внешняя миграция населения. Во вновь созданные округа стало прибывать новое население. Сравнение численности жителей Буджака отдельно по каждому селению за 1818 и 1820 гг. показало, что с 1818 по 1820 гг. рост численности населения в селах с гагаузским населением произошел в основном за счет естественного прироста населения. Исключение составили села - Джолтай, Авдарма, Чешмекой, Киосели Мика, Еникиой (Кодрского цынута), Кият, Киосели Мари, Хаджикиой, Едибурне, где рост населения произошел не только за счет естественного прироста, но и механического. Резкое увеличение населения с 1818 по 1820 гг. в результате механического движения произошло в селах: Гасанспахи, Долукиой, Бабили, Тараклия, Сатунов, Карагач, Бужорка, Фрикацей, Пеленей Болгар, Вадубоулуй, Роши, Чеболакчи от Ларги, Мокрешты, Кождамгалия, где жило смешанное молдавское, болгарское и гагаузское население. В конце XVIII - начале XIX веков гагаузские села в основном были этнически однородными, но благодаря перемещению населения и заселения в них других этносов, к концу XIX - началу XX вв. часть гагаузских сел перешли в разряд полиэтничных.

## ЗАКЛЮЧЕНИЕ

Ранняя этническая история гагаузов связана с переселениями, когда их предки через южно-русские степи перешли из Средней Азии в Юго-Восточную Европу. С середины XVIII века гагаузы, уже сформировавшись как этнос на Балканах, стали переселяться в южную Бессарабию – в Буджак.

Соседство тюркского народа со славянами и восточными романцами повлияло как на материальную и духовную культуру, так и на религию гагаузов. На раннем этапе своей этнической истории гагаузы восприняли христианство в форме православия.

В изучение этнодемографии значительный вклад внесли ученые разных стран: болгарские – К.Иречек, Л.Милетич, Г.Занетов, И.Райков, Т.Титоров, К.Иванов, В.Дякович, Д.Минчев; русские – А.Скальковский, А.Клаус, П.Кеппен, А.Мошков, Л.Кассо, Н.Могиланский, А.Зашук, А.Егунов, А.Накко, Ф.Каниц, М.Губогло; молдавские и гагаузские – М.Чакир, В.Зеленчук, Г.Гайдаржи, С.Курогло, И.Грек и другие. Однако, специальной работы, посвященной проблемам этнодемографического развития гагаузов до сих пор не было. Поэтому, многие актуальные вопросы оставались не раскрытыми.

Предыдущие авторы почти не касались вопросов, связанных с этнодемографическими процессами гагаузского этноса. Не были решены проблемы этнической идентификации гагаузов и расселения их в Буджаке, а также этапов их переселения с Балканского полуострова в Буджак. Не исследовалась проблема давности образования гагаузских сел, а также территория расселения гагаузов в конце XVIII - XIX вв.

Исследование архивных источников позволило выявить ранние этапы расселения гагаузов в Буджаке. Так, единичные переселения относятся к XVI веку, а более поздние – массовые - к концу XVIII – началу XIX вв. В переселенческом движении гагаузов с Балканского полуострова в Бессарабию было выявлено три этапа: I. XVI – первая половина XVIII вв.; II. Вторая половина XVIII - начало

XIX вв.; III. 1819 – 1857 гг.

В XVIII - XIX вв. основная масса гагаузов переселилась с Балканского полуострова в Буджак. В русских официальных источниках они были отмечены под общим названием “задунайские переселенцы” или “болгарские переселенцы”. Впоследствии официальная статистика ошибочно определила гагаузов как болгар. Первое упоминание о гагаузах в русской литературе встречается в 1837 году.

Вопросы этнической идентичности гагаузов всегда являлись проблемными. Решение проблем этнической идентичности было начато П.Кеппеном в 1850 году, который впервые выделил гагаузов из общей массы болгар, однако он не затрагивал более ранние периоды. Несмотря на это, в официальных документах гагаузы оставались числиться как болгары и только в конце XIX века русский этнограф В.А.Мошков поставил вопрос о том, чтобы при проведении первой всеобщей переписи Российской империи 1897 года учли гагаузов отдельно от болгар.

Характеристика в научной литературе гагаузов как самостоятельного этноса явилось результатом изучения общих проблем этногенеза народа. Поэтому одна из проблем этнодемографического исследования состояла в изучении этнической принадлежности жителей поселений. Это означало, прежде всего, этническую идентификацию гагаузских сел и определение территории расселения гагаузов в Буджаке в XVIII – начале XIX вв. Другим важным моментом в исследовании данной темы были вопросы, связанные с эволюцией расселения гагаузов в Буджаке. Только основываясь на архивных материалах, можно было прийти к более определенным выводам. Для этого, прежде всего, был произведен антропонимический анализ списков задунайских переселенцев, составленных в 1818 году, что было принято за основу данной монографии.

Исследования показали, что в конце XVIII – начале XIX вв. гагаузское население было расселено более чем в 63 селениях Буджака – в основном в Бендерском, Измаильском, Гречанском и Кодрском

цынутах. Из них 43 селения были с абсолютным большинством гагаузского населения, в 14 селениях было смешанное гагаузско-болгарское население и в 7 селениях было смешанное гагаузско-молдавское население.

В 1819 году было осуществлено административное деление “болгарских колоний” и созданы четыре округа: Прутский, Кагульский, Измаильский, Буджакский. В эти четыре округа вошли все села с абсолютным большинством гагаузского населения, со смешанным гагаузско-болгарским и гагаузско-молдавским населением, которые находились в Бендерском и Измаильском цынутах. Гагаузские же села, находящиеся в Гречанском и Кодрском цынутах в состав округов не вошли. Таким образом, исследования показали, что в состав вновь образованных округов вошли только лишь 36 сел, где были расселено гагаузское население, а остальные 27 сел, где также были расселены гагаузы, остались за пределами этих округов. В результате этого, гагаузским жителям Гречанского и Кодрского цынутов пришлось переселиться во вновь созданные округа. Часть гагаузского населения осталась на прежних местах проживания, и они, постепенно, к концу XIX – началу XX вв. ассимилировались.

Анализ приведенных материалов показал, что первоначально, на раннем этапе расселения, этническая территория, которую занимали гагаузы в Буджаке, была намного шире, чем к концу XIX века. В XIX веке ряд социальных и экономических факторов повлиял на процесс дальнейшего расселения гагаузов. В результате некоторым гагаузам пришлось переселиться с окраин Буджака в центр. Поэтому, к концу XIX века территория расселения гагаузов постепенно сузилась.

Исследования показали, что в официальных документах XIX века гагаузы были записаны не только болгарами, но и греками, молдаванами, сербами. Анализ архивных материалов дает возможность заключить, что гагаузы переселились в Буджак не только из Болгарии, как было принято считать до сих пор, но и из территории Греческой Македонии и Запрутской Молдовы.

ПРИЛОЖЕНИЕ 1**ИЗМЕНЕНИЯ НАЗВАНИЙ СЕЛ ЗАДУНАЙСКИХ  
ПЕРЕСЕЛЕНЦЕВ БУДЖАКА В XIX – XX ВВ.**

На протяжении истории – в XIX -XX вв. имело место изменение названий многих гагаузских сел Буджака, поэтому возникает необходимость специального рассмотрения этого вопроса.

Данный материал вынесен в приложение поскольку его хронологические рамки намного шире, чем период, рассматриваемый в данной монографии, который завершается первой четвертью XIX века.

Таблица №3

**Изменение названий сел задунайских переселенцев  
Буджака в XIX -XX вв.\***

№ п/п	Наименование селений		
	В начале XIX века	В 1907 году, согласно данных В.Н.Бутовича	В середине – конце XX века
1	2	3	4

**БЕНДЕРСКИЙ УЕЗД***Комратская волость*

- |    |                   |                   |  |
|----|-------------------|-------------------|--|
| 1. | Башкиой (Кирсово) | Кирсово (Башкиой) | село Кирсово Комратского<br>доляя (района) Гагаузии в РМ |
|----|-------------------|-------------------|--|

*Чадыр-Лунгская волость*

- |    |         |                   |  |
|----|---------|-------------------|--|
| 2. | Авдарма | Авдарма (Алдарма) | село Авдарма Комратского<br>доляя (района) Гагаузии в РМ |
|----|---------|-------------------|--|

\* При составлении таблицы "Изменение названий сел задунайских переселенцев Буджака в XIX - XX вв." за основу брался 1907 года, т.е. данные В.Н.Бутовича. Источники: Национальный архив Республики Молдова (в дальнейшем НА РМ), ф.5, оп.2, д.442, Ч.1-IV, лл.1-579; ф.5, оп.2, д.563, лл.1-152; Бутович В.Н. Материалы для этнографической карты Бессарабской губернии. Киев, 1916, стр.26-59; Гладка Л.В., Ануфриев Л.О. и др. Історія міст і сіл Української РСР. Одеська область. АН УРСР, Київ, 1969, стр.211-798; Итоги Всесоюзной переписи населения Молдавской и Украинской ССР 1989 года; Молдавская ССР. Административно-территориальное устройство. Кишинев, 1988, стр.1-178.

1	2	3	4
3.	Казаяк	Казаклия (Казаяк)	село Казаклия Чадыр-Лунгского доля (района) Гагаузии в РМ
4.	Бешгиоз	Бешгиоз (Копкуй)	село Бешгиоз Чадыр-Лунгского доля (района) Гагаузии в РМ
5.	Джолтай (Жолтай)	Джолтай (Жолтай)	село Джолтай Чадыр-Лунгского доля (района) Гагаузии в РМ
6.	Гайдар	Гайдари (Хайдар)	село Гайдар Чадыр-Лунгского доля (района) Гагаузии в РМ
7.	Чадыр (с 1819 года Чадыр-Лунга)	Чадыр-Лунга (Чадыр)	город Чадыр-Лунга Гагаузии в Республики Молдова
8.	Кириет	Кириет-Лунга (Кириет)	село Кириет-Лунга Чадыр-Лунгского доля (района) Гагаузии в РМ
9.	Баурчи	Баурча (Бабурчу)	село Баурчи Чадыр-Лунгского доля (района) Гагаузии в РМ

### АККЕРМАНСКИЙ УЕЗД

#### *Кубейская волость*

10.	Кубей	Кубей	с 1940 года с.Червоноармейское Болградского района Одесской области Украины
11.	Кайраклы	Кайраклия (Кайраклийка)	с 1947 года - село Лоцоновка Измаильского района Одесской области Украины

#### *Кулевчская волость*

12.	Кулевча	Кулевча	с.1946 года - село Колесное Саратского района Одесской области Украины
13.	Камчик	Камчик	с 1949 года - село Зоря Саратского района Одесской области Украины

1	2	3	4
<i>Ташлыкская волость</i>			
14.	Ташлык	Ташлык	с 1944 года - село Каменское Арцизского района Одесской области Украины
15.	Бабы	Код-Китай (Баба)	с 1947 года - село Островное Арцизского района Одесской области Украины
16.	Бургуджи	Бургуджи	с 1948 года - село Виноградовка Арцизского района Одесской области Украины
17.	Селиогло	Селиогло	с 1944 года - село Холмское Арцизского района Одесской области Украины
18.	Хасан Батыр	Гасан Батыр (Хасан Батыр)	с 1945 года - село Виноградное Болградского района Одесской области Украины
<i>Иваново-Болгарская волость</i>			
19.	Сатылык Хаджи	Сатылык Хаджи (Александровка)	село Александровка - Болградского района Одесской области Украины
20.	Девлет Агач	Девлет Агач (Дивитлий)	с 1944 года - село Делень Арцизского района Одесской области Украины
21.	Чишия	Чишия (Градина)	с 1946 года - село Огородное (Городне) Болградского района Одесской области Украины
22.	Ески Кубей	Ивановка-Болгарская (Ески Кубей)	село Новая Ивановка Одесской области Украины
23.	Чумлекиой	Чумлекиой	с 1946 года - село Виноградовка Тарутинского района Одесской области Украины
24.	Исерлия	Исерлия	с 1946 года - Вольное Тарутинского района Одесской области Украины

1	2	3	4
25.	Дюльмень	Дюльмен	с 1945 года - село Яровое Тарутинского района Одесской области Украины
26.	Купоран	Купоран	с 1944 года - село Ровное Тарутинского района Одесской области Украины
<i>Дивизиийская волость</i>			
27.	Кебабча	Кебабча	с 1948 года - село Широкое Белгород-Днестровского района Одесской области Украины

## ИЗМАЙЛЬСКИЙ УЕЗД

*1-ый стан*

28.	Гасеин Спахи (Гасанспахи)	Гассан-Аспахи (Гассанство)	с 1947 года - село Першотрав- ное Измаильского района Одесской области Украины
29.	Вайсал	Вайсал	с 1944 года - село Васильевка Болградского района Одесской области Украины
30.	Дермендере	Дермендере (Калинчак)	с 1946 года - село Каланчак Измайльского района Одесской области Украины
31.	Долукиой	Долукиой	с 1947 года - село Богатое Измайльского района Одесской области Украины
32.	Шикирли-Китай	Шикирли-Китай (Шикирлик)	с 1941 года – село Суворово Измайльского района Одесской области Украины
33.	Ески Троян**	Старо Троян	Старые Трояны Килийского района Одесской области Украины

\*\* В селе “Ески Троян” - “Старые Трояны” Килийского района Одесской области Украины по итогам Всесоюзной переписи 1989 года проживало 2583 человек, из них 1679 (65%) - гагаузы, 542 человек (21%) - болгары, 362 человек (14%) - представители других национальностей. В 1907 году в селе Старые Трояны проживало 1670 человек, из них, 1054 (63,1%) - гагаузы, 405 (24,3%) - болгары, 124 (7,4%) - молдаване, 79 (4,7%) - украинцы, 8 (0,5%) - русские. Что касается села “Новые Трояны” Болградского района Одесской области Украины, антропонимический анализ фамилий показал, что в конце XVIII - начале XIX вв. жители этого селения были славянской национальности. Итоги Всесоюзной переписи населения 1989 года показали, что жители села Новые Трояны были представителями болгарской национальности. (Источник: НА РМ, ф.5, оп.2, д.442, лл.178-183; Данные Департамента по статистике Республики Молдова. Итоги Всесоюзной переписи населения 1989 года. Молдавская ССР. Таблица 2С - “Преобладающая национальность”. Бутович В.Н. Материалы для этнографической карты Бессарабской губернии. Киев, 1916, стр.55).



1	2	3	4
34.	Кайраклия	Кайраклия (Радоловка)	Кайраклия Тараклийского района РМ
35.	Каракурт	Каракурт	с 1944 года - село Жевтневое Болградского района Одесской области Украины
36.	Таш Пунары	Таш Бунар	с 1941 года - село Каменка Измаильского района Одесской области Украины
<i>2 - ой стан</i>			
37.	Казанжик	Казанчук (Казанжик)	
<i>3 - й стан</i>			
38.	Нет свед.	Владимировка (Новья Гаваносы)	ныне село Гаваносы Вулканештского района РМ
39.	Акбота	Верхняя Албота (Софиевка)	ныне село Верхняя Албота Тараклийского района
<i>4 - й стан</i>			
40.	Анадолка	Анадол	с 1947 года - село Долинское Ренийского района Одесской области Украины
41.	Курчи	Курчи	с 1945 года - село Виноградовка Болградского района Одесской области Украины.
42.	Импуцыта	Импуцыта	с 1944 года - село Владичень Болградского района Одесской области Украины
43.	Болбока	Болбока	с 1948 года - село Котловина Ренийского района Одесской области Украины
44.	Еникиой	Еникиой	с 1945 года - село Новоселовка Килийского района Одесской области Украины

1	2	3	4
45.	Фрикацей	Фрикацея	с 1947 года - село Лиманское Ренийского района Одесской области Украины
46.	Карагач	Карагач	с 1947 года - село Нагорное Ренийского района Одесской области Украины
47.	Сатунов	Сатунов	с 1947 года - село Новоселовка Ренийского района Одесской области Украины
48.	Каргал	Каргал	с 1946 года - село Орловка Ренийского района Одесской области Украины
49.	Барта	Барта	с 1947 года - село Плавни Ренийского района Одесской области Украины
5 - й стан			
50.	Нет свед.	Сарыяры 2-я (Маразлиевка)	село Желтоярово Татарбунарского района Одесской области Украины

ПРИЛОЖЕНИЕ 2**ЭТНОДЕМОГРАФИЧЕСКИЕ ДАННЫЕ ПО  
СОВРЕМЕННОМУ СОСТОЯНИЮ ГОРОДОВ И СЕЛ  
ГАГАУЗИИ (ГАГАУЗ ЕРИ)**

Не касаясь всей полноты проблем современного этнополитического положения гагаузов в Республике Молдова, отметим, что гагаузы не являются этнической группой\*, а самостоятельным народом. По итогам Всесоюзной переписи населения 1989 года в бывшем Советском Союзе проживало 197757 гагаузов, из них 153458 человек (77,6%) в Молдове, 31967 человек (16,2%) на Украине, 12332 человек (6,2%) на территориях других республик бывшего Советского Союза. Гагаузское население компактно проживает на своей этнической территории - в Буджаке - южной части Бессарабии. В настоящее время это юго-западные районы Одесской области Украины и южные районы Молдовы. В частности, в Молдове компактно проживало (по данным 1989 года) около 139171 человек гагаузского населения (70,3% от общего числа гагаузского населения, проживавшего в бывшем Союзе, или 90,7% от общего числа гагаузского населения, проживавшего в Молдове), на Украине, в Одесской области компактно проживало 27369 человек гагаузского населения (13,8% от общего числа гагаузского населения, проживавших в бывшем Союзе, или 85,6% проживавших на Украине). Вне районов компактного расселения в Молдове проживали 14287 гагаузов (или 7,4% от их общего числа в бывшем Советском Союзе), на Украине 4598 (или 2,3%).

Этническая территория компактного проживания гагаузов Гагауз Ери официально была признана Парламентом Республики Молдова Законом №344-ХІІІ "Об особом правовом статусе Гагаузии (Гагауз Ери)" от 23 декабря 1994 года и определена как

---

\* В политическом аспекте этническая группа - это часть народа, проживающая на территории другого государства вне границ своего этнического массива, своей этнической родины.

территориальное автономное образование с особым статусом в составе Республики Молдова (*Monitorul oficial al R. Moldova*, ianuarie, 1995). Площадь Гагаузии составляет 1831,5 кв.км. В состав Гагаузии вошли 30 населенных пунктов, из них, три города-резиденции, которые являются центрами долаев (или районов) – Комрат, Чадыр-Лунга, Вулканешты и 27 сельских населенных пунктов. В *Комратский долай* вошли город Комрат и 15 сельских населенных пунктов: Авдарма, Бешалма, Буджак, Русская Киселия, Кирсово, Конгаз, Нижний Конгазчик, Верхний Конгазчик, Дудулешты, Котовск, Дезгинжа, Ферапонтьевка, Чок-Майдан, Светлый, Алексеевка. В *Чадыр-Лунгский долай* вошли город Чадыр-Лунга и 8 сельских населенных пунктов: Бешгиоз, Баурчи, Казаклия, Кириет-Лунга, Джолтай, Томай, Гайдары, Копчак.

На момент образования Гагаузии из Комратского района (ныне долая) в Кагульский район отошли села Фрумушика и Большая Киселия, в Кантемирский – Садык и Кыет, в Леовский – Бороганы, а вошли, из Бессарабского района села Авдарма и Чок-Майдан, из Тараклийского – Светлый. Из Чадыр-Лунгского района (ныне долая) отошли в Тараклийский район села Валя-Пержей, Кирютня и Твардица, а вошли, из Бессарабского района село Кириет-Лунга и из Тараклийского – село Копчак.

В бывшем Вулканештском районе созданы две администрации, которые сосредоточены в городе Вулканешты. Часть населенных пунктов Вулканештского района вошла в состав Гагаузской Автономии и образовали *Вулканештский долай* – это город Вулканешты, село Етулия, Новая Етулия, Карболия, Чишмикиой (См. Ведомости Народного собрания Гагаузии. Вып. I, Комрат, 1995, стр. 24-25). Остальные села бывшего Вулканештского района вошли в состав другой административной единицы под таким же названием – Вулканештский район (в названии изменилась только одна буква), который подчиняется непосредственно Молдове, минуя Гагаузию. Представляет интерес численность и этнический состав жителей населенных пунктов, вошедших в состав Гагаузии. Для этого сделаны соответствующие расчеты, которые представлены в таблице №4.

Таблица №4  
Численность и этнический состав населенных пунктов,  
вошедших в состав Гагаузии<sup>1</sup>

Наименование городов и сельских населенных пунктов	Общая численность населения (абсолютное значение)	В том числе											
		Гагаузы		Болгары		Молдаване		Русские		Украинцы		Прочие	
		абсолютное значение	%	абсолютное значение	%	абсолютное значение	%	абсолютное значение	%	абсолютное значение	%	абсолютное значение	%
1	2	3	4	5	6	7	8	9	10	11	12	13	14
Всего населения	162825	127735	78,5	8807	5,4	8884	5,4	8402	5,2	6768	4,1	2229	1,4
<b>Комратский долай</b>													
г. Комрат	25657	17438	68,0	1093	4,3	2570	10,0	2415	9,4	1550	6,0	591	2,3
с. Авдарма	4068	3861	94,9	27	0,7	45	1,1	53	1,3	37	0,9	45	1,1
с. Алексеевка	403	124	30,8	26	6,4	72	17,8	26	6,4	153	37,9	2	0,7
с. Бешалма	4414	4295	97,3	21	0,5	39	0,9	26	0,6	21	0,5	12	0,2
пгт. Буджак	1849	1098	59,4	66	3,6	325	17,6	181	9,8	146	7,9	33	1,7
с. Верхний Конгазчик	1413	1160	82,1	50	3,6	134	9,5	38	2,7	6	0,4	25	1,7
с. Дезгинжа	5867	5461	93,1	14	0,2	173	2,9	97	1,7	109	1,9	13	0,2
с. Дудулешты	51	-	-	-	-	50	98,0	-	-	-	-	1	2,0
с. Кирсово	7039	3065	43,5	3525	50,1	171	2,4	131	1,9	107	1,5	40	0,6
с. Конгаз	11487	10764	93,7	85	0,7	198	1,7	217	1,9	142	1,2	81	0,8
с. Котовское	762	754	98,9	-	-	4	0,6	1	0,1	3	0,4	-	-
с. Нижний Конгазчик	258	208	80,69	14	5,4	29	11,2	-	-	-	-	7	2,8
с. Русская Киселия	843	97	11,5	35	4,1	320	38,0	67	7,9	312	37,0	12	1,5
с. Светлый	2711	732	27,0	586	21,6	596	22,0	47	12,8	407	15,0	43	1,6
с. Ферापонтъевка	1193	310	26,0	10	0,8	19	1,6	55	4,6	787	66,0	12	1,0
с. Чок-Майдан	4505	4365	96,9	5	0,1	95	2,1	-	-	13	0,3	27	0,6
<b>ИТОГО</b>	<b>72520</b>	<b>53732</b>	<b>74,1</b>	<b>5557</b>	<b>7,7</b>	<b>4840</b>	<b>6,7</b>	<b>3654</b>	<b>5,0</b>	<b>3793</b>	<b>5,2</b>	<b>944</b>	<b>1,3</b>

<sup>1</sup> Рассчитано по: Итоги Всесоюзной переписи населения 1989 года.

1	2	3	4	5	6	7	8	9	10	11	12	13	14
<b>Чадыр-Лунгский Долай</b>													
г. Чадыр-Лунга	22991	15367	66,8	1898	8,3	1184	5,1	2473	10,8	1507	6,6	562	2,4
с. Баурчи	7325	7119	97,2	37	0,5	57	0,8	32	0,4	50	0,7	30	0,4
с. Бешгиоз	3154	2917	92,5	51	1,6	25	0,8	107	3,4	25	0,8	29	0,9
с. Гайдари	4100	3936	96,0	49	1,2	33	0,8	4	0,1	25	0,6	53	1,3
с. Джолтай	2142	2061	96,2	15	0,7	19	0,9	4	0,2	11	0,5	32	1,5
с. Казаклия	7208	6858	95,1	63	0,9	57	0,8	62	0,9	123	1,7	45	0,6
с. Кириет-Лунга	2747	2673	97,3	8	0,3	17	0,6	11	0,4	25	0,9	13	0,5
с. Копчак	8296	7819	94,3	154	1,9	69	0,8	92	1,1	49	0,6	113	1,3
с. Томай	4950	4554	92,0	50	1,0	104	2,1	124	2,5	55	1,1	63	1,3
<b>ИТОГО</b>	<b>62913</b>	<b>53304</b>	<b>84,7</b>	<b>2325</b>	<b>3,7</b>	<b>1565</b>	<b>2,5</b>	<b>2909</b>	<b>4,6</b>	<b>1870</b>	<b>3,0</b>	<b>940</b>	<b>1,5</b>
<b>Вулканештский долай</b>													
г. Вулканешты	18072	11990	66,3	841	4,7	2225	12,3	1723	9,5	1013	5,6	280	1,6
с. Етулия	2723	2606	95,7	24	0,9	52	1,9	9	0,3	10	0,4	22	0,8
с. Карболия	579	463	79,9	33	5,7	50	8,7	13	2,2	15	2,6	5	0,9
с. Новая Етулия	681	645	94,8	-	-	3	0,4	30	4,4	3	0,4	-	-
с. Чешмикой	5337	4995	93,6	27	0,5	149	2,8	64	1,2	64	1,2	38	0,7
<b>ИТОГО</b>	<b>27392</b>	<b>20699</b>	<b>75,6</b>	<b>925</b>	<b>3,4</b>	<b>2479</b>	<b>9,1</b>	<b>1839</b>	<b>6,7</b>	<b>1105</b>	<b>4,0</b>	<b>345</b>	<b>1,2</b>

Исходя из расчетов, сделанных по итогам Всесоюзной переписи населения 1989 года, в состав Гагаузии вошло 162825 человек, из них: 78,5 % - гагаузы, 5,4% - болгары, 5,4% - молдаване, 5,2% - русские, 4,1% - украинцы, 1,4% - прочие (см. таблицу №4). По уточненным данным, с учетом естественного роста населения, на день референдума в 1995 году в состав Гагаузии вошли 171,5 тыс. человек, из них: гагаузов – 78,7%, болгар – 5,5%, молдаван – 5,4%, русских – 5%, украинцев – 4,0%, других национальностей – 1,4% (См. Табунщик Г.Д. Гагауз Ери: состояние и проблемы развития. // Statul Național și societatea Polietnica: Moldova în anii 90. Materiale în simpozion moldo-german (Chișinău, 13-18 oktombrie 1996), Chișinău, 1997, p.169). Как видно, в состав Гагаузии вошли только 83,2% гагаузов, проживающих в Молдове (рассчитано по данным 1989 года), а из проживающих во

всем Буджаке – только 76,7%. Это связано еще и с тем, что часть гагаузских сел находится на территории Украины, т.е. в состав Гагаузии по итогам переписи не вошли около 60 тысяч гагаузов.

По итогам той же переписи в Молдове вне районов компактного проживания гагаузы находились: **в городах** - Кишиневе - 6155 человек, Бельцы – 534, Бендеры - 1610, Тирасполь - 2131, Дубоссары - 115, Кагул - 1245, Оргеев-100, Рыбница - 153, Сорока - 126, Унгены - 69; **в районах** - в Бричанском - 46 человек, Глодянском - 39, Григориопольском - 127, Дондушанском - 34, Дрокиевском - 39, Дубоссарском - 56, Единецком - 85, Кагульском - 465, Кэлэрашском - 124, Каменском - 37, Кантемирском - 597, Кэушенском - 237, Котовском - 166, Криуленском - 205, Кэйнарском - 502, Лазовском - 49, Леовском - 542, Ниспоренском - 54, Анений-Ной - 229, Окницком - 91, Оргеевском - 45, Резинском - 55, Рыбницком - 79, Рышканском - 48, Слободзейском - 471, Сорокском - 22, Страшенском - 98, Суворовском - 61, Теленештском - 21, Унгенском - 27, Фэлештском - 43, Флорештском - 56, Чимишлийском - 585, Шолдэнештском - 12, Яловенском - 101 человек (Комитетул де Стат пентру статистика ал РСС Молдовенешть, №07-13-26 дин 30 мартие а. 1990. Реченсэмынтул унионал ал популяцией дин анул 1989. Единция №8).

На 1 января 1998 года в Гагаузии проживало 174,9 тыс. человек, в том числе: городского населения – 67,8 тыс. человек, сельского – 107,1 тыс. человек. В Комратском долае проживало – 76,5 тыс. человек, в Чадыр-Лунгском – 70,4 тыс. человек, в Вулканештском – 28,0 тыс. человек.

Гагаузы как этнос сформировались на Балканах, а его субэтноты на территориях, где их предки расселялись по пути следования на Балканы, но в XVIII-XIX вв. и ранее основная их масса, уже сформировавшись, как гагаузский этнос, переселилась в Буджак. В настоящее время большая часть гагаузов мира сосредоточена на юге Республики Молдова – на своей этнической территории – в Буджаке. Историческая родина гагаузов, как было отмечено выше – это Балканы. Под исторической родиной подразумеваются

территории, где происходило формирование этноса в тот или иной исторический период. Это представление существует чаще всего в научном плане. Историческая память народа развивается и меняется в зависимости от новых условий. Ее древние корни в новых условиях забываются и сохраняются только лишь в трудах историков. Своей Родиной гагаузы считают Буджак. Гагаузия находится в составе Молдовы, поэтому гагаузы, проживающие за пределами Республики Молдова, представляют гагаузскую диаспору и в других государствах они относятся к этнической группе.



## БИБЛИОГРАФИЯ

1. НА РМ; ф.2, оп.1, д.65, лл. 52-53.
2. НА РМ; ф.2, оп.1, д.214, л.96.
3. НА РМ; ф.2, оп.1, д.355, л.18.
4. НА РМ; ф.5. оп.2, д.439, л.330.
5. НА РМ; ф.5, оп.2, д.442, Ч.I-IV.
6. НА РМ; ф.5, оп.2, д.442, Ч.III, -393-401 лл.
7. НА РМ; ф.5, оп.2, д.442, Ч.IV, -555-556 лл., 540-544.
8. НА РМ; ф.5, оп.2, д.442, Ч.IV, лл.545-547.
9. НА РМ; ф.5. оп.2, д.442, Ч.I. -лл.105-112, 160-171
10. НА РМ; ф.5. оп.2, д.442, Ч.I. -лл.68-183.
11. НА РМ; ф.5. оп.2, д.442, Ч.IV. лл.510, 511-512, 521-522, 527-529, 577-578.
12. НА РМ; ф.5. оп.2, д.563, лл.1-152, 29, 36-43, 75, 117.
13. НА РМ; ф.151, оп.1, д.208, лл.1-3.
14. ЦГВИА, ф.ВУА, д.2876, лл.304-305.
15. *Caratini R.* Dictionnaire des nationalites et des minorites en U.R.S.S. Paris, Librairie Larousse, -1990, -7-272 p.
16. *Dron I.V.* "Urum" gagauz subetnonimin kökeni. //Gazeta "Ana sözü", №26, dekabri, -1994.
17. *Dron I.V.* Gagauz etnonimin kökeni. // Gazeta "Ana sözü", №22, 23, sentyabri, -1994.
18. *Güngör H., Arguşah M.* Dünden Bugüne Gagauzlar. Ankara, -1993.
19. *K.Jirecek.* Das Furstenhum Bulgarien. Wien, -1891. -z.143.
20. *Kemal H.Karpat.* GagauzlarIn tarihi mensei üzerine ve folklorundan parçalar. //I.Uluslararası türk folklor kongresi bildirileri. Ankara Üniversitesi basimevi. Ankara, -1976, -163-177 s.
21. *Kroupensky A.N.* L'Occupation roumaine en Bessarabie. Paris, -1920, -16 p.
22. *Mincev D.N.* Bulgarii din Basarabia de sud. //Revista "Din trecutul nostru". Ianuarie, Sofia, -1938, -5-47 p.
23. Monitorul oficial al Republicii Moldova. N.3-4(24-25) 14 ianuarie 1995, p.47.

24. *Niku V.* Lokalitățile Moldovei în documente și cărți vechi. Volumul I. Chisinău. Universitas, -1991, -186.p.
25. *P. Von Koeppen.* Die Bolgaren in Bessarabien. //Bulletin de la Classe des sciences Historiques, Philologiques et Politiques de L'Academie imperiale des sciences. T.XI, No13,14, Sankt-Petersbourg-Leipsig, -1854, -194-216 z.
26. *Pokrovskaya L.* Gagauz kelemenin kökeni üzerine yeni bir görüş.//Türkoğlu araştırmaları. Ankara, -1997.
27. *Radova O. K.* The Problem of the Gagauz Ethno-Demographic Development in the 19 th Century. //Sudost-Forschungen. Internationale zeitschrift fur Geschichte, Kultur und Landeskunde Sudosteuropas Begrundet von Fritz Valjavec. Band 54. R.OLDENBOURG VERLAG. München, -1995, -263-270 z.
28. *Radova O.K.* Bujaktakı Tranftuna göçmenlerinin ve gagauzların etnik kimliği (XVIII yüzyılın sonu – XIX yüzyılın başları).//Avrasya Etüdleri. Mart, -1998.
29. *Virgil Candea.* Kurze Geschichte Rumaniens. Bucuresti, -1977. -p.19.
30. *Агаджанов С.Г.* Очерки истории огузов и туркмен Средней Азии IX - XIII вв. Изд. “Ылым”, Ашхабад, -1969, -293 с.
31. *Анципов И.А.* Государственная деревня Бессарабии в XIX веке (1812 - 1870 гг.). Изд. “Картя Молдовеняскэ”, Кишинев, -1966, -261 с.
32. *Анципов И.А.* Аграрные отношения на юге Бессарабии (1812 - 1870 гг.) Изд. “Штиинца”, Кишинев, -1978, -234 с.
33. *Анципов И.А., Крыжановская К.П.* Положение крестьян и крестьянское движение в Бессарабии (1812 - 1861 гг.) Документы и материалы. Ч.1, Изд. “Штиинца” Академии наук Молдавской СССР, Кишинев, -1962, -611 с.
34. *Анципов И.А., Крыжановская К.П.* Положение крестьян и крестьянское движение в Бессарабии (1812 – 1861 гг.). Сборник документов. Ч.II. Издательство ЦК КП Молдавии, Кишинев, -1969, -690 с.
35. *Баскаков Н.А.* Тюркские языки. Изд. Москва, -1960.
36. *Баскаков Н.А.* Историко-типологическая фонология тюркских языков. Москва, -1988, -с.115-119.

37. *Берг Л.С.* Население Бессарабии. Этнографический состав и численность. Петроград, -1923, 7-36 с.
38. *Берг Л.С.* Бессарабия. Страна - Люди - Хозяйство. Изд. "Universitas", Кишинев, -1993, -195 с.
39. *Боев К.* По въпроса за етногенезиса на гагаузите. //Известия на археологическо дружество в гр. Варна, кн.IX, -1953, -89-104 с.
40. Большая энциклопедия. Под ред. *С.Южакова*, Т.16, Санкт-Петербург, -1904. -с.583.
41. *Боярский А.Я., Валентей Д.И.* и др. Курс демографии. Изд. "Финансы и статистика", Москва, -1985, -390 с.
42. *Брук С.И.* Население мира. Этнографический справочник. Изд. "Наука", Москва, -1986, -828 с.
43. *Бутович В.Н.* Материалы для этнографической карты Бессарабской губернии. Киев, -1916, -59 с.
44. *Валентей Д.И.* Система знаний о народонаселении. Изд. "Статистика", Москва, -1976, -465 с.
45. Ведомость о числе семейств и душ мужского и женского пола составлялась из списков при переписи Бессарабских задунайских переселенцев, учтенной от 25 мая 1816 года за N.1562.//Записки Одесского общества истории и древностей. Т.ХХVIII. Ч.II. Одесса, -1910. -с.12-14.
46. *Волкова А.Г.* Статистический анализ в демографии. Изд. "Статистика", Москва, -1980, -165 с.
47. *Гайдаржи Г.А.* Гагаузский язык.//Российский этнограф. Этнологический альманах, №17, Москва, -1993, стр.184-198.
48. *Гайдаржи Г.А., Колца Е.К.* О деделерин сөзүндән, аналарын гүүсүндән.//Газета "Ана сөзү", №6, октябрь, -1988.
49. *Гладка Л.В., Ануфриев Л.О.* История місті сіл Української РСР. Одеська область. АН УРСР, Київ, -1969. Стр.509.
50. *Градишлиев И.* Гагаузите. Издателска къща "Людмил Бешков", Добрич, -1993, -127 с.
51. *Грек И.Ф.* Общественное движение и классовая борьба болгар и гагаузов Юга России (конец 20-х середина 50-х гг. XIX в.). Изд. "Штиинца", -1988, -140 с.

52. Грек И.Ф. Школа в болгарских и гагаузских поселениях юга Российской империи в первой половине XIX века. Изд. “Штиинца”, Кишинев, -1993, -108 с.
53. Грек И.Ф. Органы управления “задунайскими переселенцами” в первой половине XIX в. //Страницы истории и этнографии болгар Молдовы и Украины. Изд. “Штиинца”, Кишинев, -1995, -33-60 с.
54. Грек И., Червенков Н. Българите от Украйна и Молдова. Минало и настояще. Издателска къща “Христо Ботев”, София, -1993, -295 с.
55. Гришаев И.А., Курогло С.С. Семейно-бытовая сфера жизни гагаузов.//Российский этнограф. Этнологический альманах, №17, Москва, -1993, -с.73-113.
56. Гросул Я. Крестьяне Бессарабии. Кишинев, -1956. -с.53.
57. Губогло М.Н. Малые тюркоязычные народы Балканского полуострова (к вопросу о происхождении гагаузов). Автореферат на соискание ученой степени кандидата исторических наук. Издательство Московского университета. Москва, -1967,-14 с.
58. Губогло М.Н. Этническая принадлежность гагаузов (историография проблемы). //Журнал “Советская этнография. Москва, -1967, N.3, -160-167 с.
59. Губогло М.Н. К изучению гагаузов в тюркоязычном мире Юго-Восточной Европы. //Российский этнограф. Этнологический альманах, №17, Москва, -1993, -с.4.
60. Губогло М.Н., Курогло С.С., Савоскул С.С., Симченко Ю.Б., Тишков В.А. Гагаузы. Исследования и материалы. //Альманах “Российский этнограф”. N17., Москва, -1993, -217 с.
61. Губогло М.Н. Гагаузы. //Народы России. Энциклопедия. Москва, -1994, -128 с.
62. Державин Н.С. Болгарские колонии в России (Таврическая, Херсонская, Бессарабская губернии). София, -1914.
63. Державин Н.С. О наименовании и этнической принадлежности гагаузов. //Советская этнография, №1, -1937, -с. 80-87.
64. Димитров Г. Гагаузи. (Потекло им и на румата). //Известия на Варненско археологическо дружество. Т.2, Варна, -1909, -15-32с.

65. *Дмитриев Н.К.* Строй тюркских языков. Москва, -1962.
66. *Дмитриев П.Г.* Из истории крестьянского движения в Молдавии во второй половине XVIII – начале XIX вв. //Известия Молдавского филиала Академии наук СССР, N2(56), Кишинев, -1959, -39-51 с.
67. *Дмитриев П.Г.* Народонаселение Молдавии в последней четверти XVIII - начале XIX вв. Автореферат на соискание ученой степени кандидата исторических наук. Кишинев, -1970, -21 с.
68. *Дмитриев П.Г.* Народонаселение Молдавии по материалам переписей 1772-1773, 1774 и 1803 гг. Изд. “Штиинца”, Кишинев, -1973, -154.
69. *Добролюбский А.О.* Материалы к изучению этногенеза и истории кочевников Северо-Западного Причерноморья в X-XIV веках.// Российский этнограф. Этнологический альманах, №17, Москва, -1993, -с.179-183.
70. *Дрон И.В., Курогло С.С.* Современная гагаузская топонимия и антропонимия. Изд. “Штиинца”, Кишинев, -1989, -215 с.
71. *Дрон И.В.* Гагаузские географические названия. Изд. “Штиинца”, Кишинев, -1992, -184 с.
72. *Дрон И.В.* “Гагауз” – происхождение этнонима.//Газета “Независимая Молдова”, июль, -1994.
73. *Дрон И.В.* Гагауз Ери: происхождение гагаузов. От политики к правде.//Газета “Тинеретул Молдовой” от 5 июня 1996 года.
74. *Дружинина Е.И.* Южная Украина 1800-1825 гг. Изд. “Наука”, Москва, -1970, -383 с.
75. *Дякович В.* Българите в Бессарабия. София, -1930.
76. *Дякович В.* Българска Бесарабия. София, -1918.
77. *Дяченко В.* Антропологический состав гагаузского народа (в связи с его происхождением).//Российский этнограф. Этнологический альманах, №17, Москва, -1993, с.199-204.
78. *Егунов А.* Перечень населенных мест. (Бессарабская губерния в 1870-1875 годах). Изд. Бессарабского статистического комитета. Типография Бессарабского земства, Кишинев, -1878, 129 с.
79. *Энциклопедия. България.* София, -1986. -с.449.

80. *Загородная Е.М., Зеленчук В.С.* Население Молдавской ССР. Изд. “Картя Молдовеняскэ”, Кишинев, -1987, -171 с.
81. Закон об административном устройстве Молдовы.// *Monitorul oficial*, -1995, №3-4, 14 ianuarie.
82. *Занетов Г.* Българското население в средните векове. Русе, -1902, -65-77 с.
83. Записано автором от информатора Тельпиз Алексея Константиновича, 1899 г.р., в селе Конгаз, Комратского района Республики Молдова в 1975 году.
84. Записки Одесского общества истории и древностей. Т. V. Одесса, -1863. -494.с
85. *Защук А.* Материалы для географии и статистики России, собранные офицерами генерального штаба. Бессарабская область. Санкт-Петербург, 1862, Ч.1 - 552 с., Ч.2 – 260 с.
86. *Защук А.* Материалы для военной географии и военной статистики России, собранные офицерами генерального штаба. Военное обозрение Бессарабской области. Санкт-Петербург, Тип. Товарищества “Общественная польза”, -1863,-344с.
87. *Защук А.* Статистика. Этнография Бессарабской области.// Записки Одесского общества истории и древностей. Т.V., Одесса, -1863, -491-586.
88. *Зеленчук В.С.* Население Бессарабии и Поднестровья в XIX в. (Этнические и социально-демографические процессы). Изд. “Штиинца”, -1979, -287 с.
89. *Зеленчук В.С.* Население Молдавской ССР (этнодемографические аспекты). //Проблемы исторической демографии СССР. Изд. “Штиинца”, Кишинев, -1985, -109-123 с.
90. *Зеленчук В.С., Табак И.В.* Этнические аспекты рождаемости в Молдавской ССР. //Проблемы исторической демографии СССР. Изд. “Наукова Думка”, Киев, -1988, -118-123 с.
91. *Золотарев А.М.* Записки военной статистики России. Т. I. Санкт-Петербург, -1894. -95.
92. *Иванов И.* Краткий очерк болгарских колоний в Бессарабии. // Записки Бессарабского областного статистического комитета. Т.I. Типография Областного правления. Кишинев, -1864, -39-57с.

93. Из рапорта 2 Департамента генерал-майору Гартингу. // Журнал Министерства внутренних дел 1846 года, N.13, -с.412.
94. *Иречек К.* Няколко бележки върху остатоките от Печенези, Кумани, накто и върху тъй наречените народи Гагаузи и Сургучи в днешна България. // Периодическо Списание, кн.32-33, Средец, -1890, -212-241 с.
95. *Кабузан В.М.* Народонаселение России в XVIII - первой половине XIX в. (по материалам ревизии). Изд. АН СССР. Москва, -1963, -228 с.
96. *Кабузан В.М.* Заселение Новороссии в XVIII - первой половине XIX века. Изд. "Наука", Москва, -1976, -307 с.
97. *Каниц Ф.* Дунайская Болгария и Балканский полуостров. Исторические, географические и этнические путевые наблюдения. 1860-1875. Санкт-Петербург, -1876. -с.323.
98. *Кассо Л.А.* Россия на Дунае и образование Бессарабской области. Санкт-Петербург, -1913. -с.92.
99. *Кептен П.* Хронологический указатель материалов для истории инородцев Европейской России. Санкт-Петербург, -1864. -с.59-63.
100. Кишиневские Епархиальные ведомости. Кишинев, -1867. -N.3. -с.96-97. ; -1870. -N.8. -с.509; -1874. -№20. -с.275.
101. *Клаус А.* Наши колонии. Материалы по истории и статистике иностранной колонизации в России. Санкт-Петербург, -1869, -291-375 с. + 22-27 с. таблицы.
102. *Козлов В.И.* Динамика численности народов. Изд. "Наука", Москва, -1969, -407 с.
103. *Козлов В.И.* Этническая демография. Изд. "Статистика", Москва., -1977, -240 с.
104. *Козлов В.И.* Национальности СССР. Этнодемографический обзор. Изд. "Финансы и статистика", Москва, -1982, -303 с.
105. *Кононов А.Н.* (гл. редактор), *Петросян Ю.А., Цельникер С.С.* Тюркологический сборник. Изд. "Наука", Москва, -1970, -287 с.
106. *Крыжановская К.П., Руссев Е.М.* Устройство задунайских переселенцев в Бессарабии и деятельность А.П.Юшневского. Сборник документов. Госиздат Молдавии. Кишинев, -1957, -670с.

107. Курогло С.С. Семейная обрядность гагаузов в XIX – начале XX вв. Кишинев, -1980.
108. Курогло С.С., Маруневич М.В. Социалистические преобразования в быту и культуре гагаузского населения МССР. Изд. “Штиинца”, Кишинев, -1983, -198 с.
109. Кутузов в Дунайских княжествах (сборник документов). Кишинев, -1948, док.№4, с.21-22.
110. Лавров П. Болгарская церковь. Новый энциклопедический словарь. Изд. Ф.А.Брокгауз, И.А.Ефрон. Т.7, Санкт-Петербург, -1905. -с.339
111. Лармин О.В. Методологические проблемы изучения народонаселения. Москва, -1974, -23-31 с.
112. Леви-Строс К. Структурная антропология. Изд., Москва, -1983.
113. Лежан. Этнография Европейской Турции. Издана в типографии В.Головина у Владимирской церкви. Санкт-Петербург, -1864, -46 с. + 1 с. карта.
114. Малый энциклопедический словарь. Т.III. Санкт-Петербург. -1902. -с.1027.
115. Маринов В. По въпроса за произхода на гагаузите в България. //Сборник в чест на член-кореспондент Йордан Захариев. Икономически и географически изследования БАН. София, -1964, -157-166 с.
116. Марков Г.Е. Материалы по этнографии гагаузов. //Советская этнография. Изд. “Наука”, -1966, -55-67 с.
117. Маруневич М.В. Материальная культура гагаузов (XIX – начало XX вв.), Кишинев, -1988, -190 с.
118. Маруневич М.В. Правда о гагаузском народе как о самобытном этносе и его этнической территории. Комрат, -1993, -10-12.
119. Мещерюк И.И. Первое массовое переселение болгар и гагаузов в Бессарабию в начале XIX века. //Известия Молдавского филиала Академии наук СССР №3-4(11-12), Госиздат Молдавии, Кишинев, -1953, -65-95 с.
120. Мещерюк И.И. Антикрепостническая борьба гагаузов и болгар Бессарабии в 1812 - 1820 гг. Госиздат Молдавии, Кишинев, -1957, -118 с., 1 л. портр.



121. *Мещеряк И.И.* Переселение болгар и гагаузов в Буджак (1769 - 1834 гг.). //Болгария сестра родная. Изд. "Карта Молдовеняскэ", Кишинев,-1967, -116-183 с.
122. *Мещеряк И.И.* Социально-экономическое развитие болгарских и гагаузских сел в Южной Бессарабии (1808 - 1856). Редакционно-издательский отдел Академии наук Молдавской ССР. Кишинев, -1970, -341 с.
123. *Милетич Л.* Старото българско население в Североизточна България. София, -1902. -224с.
124. *Михов В.* Население Турции и Болгарии в XVIII и XIX вв. Библиографические исследования с статистическими и этнографическими данными. Т.У. Издательство на Българската Академия на науките. София, -1968, -170 с.
125. *Могилянский Н.К.* Материалы для географии и статистики Бессарабии.Типография Бессарабского правления. Кишинев, -1913. -2.
126. Молдавская ССР. Административно-территориальное деление. Кишинев, -1978, - 271с.
127. Молдавская ССР. Административно-территориальное деление. Кишинев, -1988, 286 с.
128. *Мошков В.А.* Гагаузы Бендерского уезда (этнографические очерки и материалы). //Этнографическое обозрение. Издание этнографического отдела императорского общества любителей естествознания, антропологии и этнографии, №1, Москва, -1900, -1-89 с.
129. *Мошков В.А.* Наречия бессарабских гагаузов.//Образцы народной литературы северных тюркских племен. Изд. акад. *В.В.Радловым*, Т.Х, Санкт-Петербург, -1904.
130. *Мошков В.А.* Турецкие племена на Балканском полуострове. Отчет о поездке на Балканский полуостров летом 1903 г. // Известия императорского русского географического общества. Т.40., вып.3., Санкт-Петербург, -1904, -400-436 с.
131. *Мутафчиев П.* Добруджа. //Сборник от студия. Т.IV, София, -1947, -188-232 с.
132. *Накко А.* Очерки гражданского управления в Бессарабии,

- Молдавии и Валахии во время русско-турецкой войны 1806-1812 года.//Записки Одесского общества истории и древностей. Т.ХI. Одесса, -1879. -с.280-282.
133. *Неретина С.С.* Исчезнувшие народы. Изд. “Наука”, -1988, -174 с.
134. *Остапенко Л.В.* Особенности и перспективы трудовой занятости гагаузов Молдовы.//Российский этнограф. Этнологический альманах, №17, Москва, -1993, -с.114-141.
135. Парламентская комиссия Гагаузии по разработке законопроекта “Об особом правовом статусе Гагауз Ери - Гагаузии”. Гагаузская автономия, границы возможного и необходимого. Комрат, -1994, -79 с.
136. *Пашалы П.М.* Модель Гагаузии: общее и специфичное.// Вестник Народного Собрания Гагаузии. Выпуск VII. Комрат, -1997, -33-37.
137. *Пашалы П.М.* Становление гагаузской национальной автономии: опыт и перспективы.//Mobilizarea etnikă și integrarea interetnikă: Izvoare. Factori. Orizontul. Chișinău, -1999, -23-26.
138. Первая всеобщая перепись населения Российской империи 1897 г. Ч. III. Бессарабская губерния. Издание Центрального статистического комитета Министерства внутренних дел под редакцией *Н.А.Тройницкого*. Санкт-Петербург, -1905, IX-XXIII с. + 70-73 с.
139. *Петров В.В.* Население Индии. Изд. “Наука”, Москва, -1965, -243 с.
140. *Покровская Л.А.* Грамматика гагаузского языка. Фонетика и морфология. Изд. “Наука”, Москва, -1964, -297 с.
141. *Покровская Л.А.* Синтаксис гагаузского языка (в сравнительном освещении). Изд. “Наука”, Главная редакция восточной литературы. Москва, -1978, -203 с.
142. *Покровская Л.А.* Проблема этнонима “гагауз”.//Словестник Молдовы. Кишинев, №5-6, -1993, -с.85-88.
143. *Покровская Л.А.* О происхождении этнонима “гагауз”.// Педагогический журнал. Кишинев, №2, -1994, -с.59-63.

144. *Покровская Л.А.* К вопросу об этимологии этнонима “гагауз”./ *Известия Российской Академии наук. Серия литературы и языка.* П.54, №2, Москва, -1995, -79.
145. *Покишишевский В.В.* Гагаузы юга Молдавской ССР. //Памяти академика Л.С.Берга сборник работ по географии и биологии. Изд. Академии наук СССР, Москва-Ленинград, -1955, -383-400 с.
146. Полное собрание законов Российской империи. Т.ХIII. N.9918. -7151. -556-557.
147. Полное собрание законов Российской империи. Т.ХIII. N.9919. -1751. -552-558; Там же. Т.ХIII. N.9976, -1752. -с.638.
148. Полное собрание законов Российской империи. Т.ХХХVI. -1819. -с.517-520.
149. *Попруженко М.Г.* Из материалов по истории славянских колоний в России. //Записки императорского Одесского общества истории и древностей. Т.ХХVIII, Ч.II. Изд. “Славянская типография Е.Хрисогелос”, Одесса, -1910, -9-20 с
150. Преселнически селища на территорията на Украинска ССР и на Молдавска ССР. //Енциклопедия. България. Т.5. Издателство на Българската Академия науките. София, -1986, -444-449 с.
151. *Пресса Р.* Народонаселение и его изучение. Изд. “Статистика”, Москва, -1966, -443 с.
152. Путеводитель по Центральному Государственному архиву Молдавской ССР. Изд. “Наука”, Кишинев, -1959, -213 с.
153. *Радова О.К.* К проблеме этнодемографического развития гагаузов в XIX веке.//Журнал “Штиинца”, №11, -1995, -с11.
154. *Радова О.К.* Эволюция процессов расселения гагаузов в Буджаке в конце XVIII - первой четверти XIX вв. //Журнал “Штиинца”, Кишинев, 1996, N.7-8, -21с.
155. *Радова О.К.* Этническая идентификация задунайских переселенцев и расселение гагаузов в Буджаке (конец XVIII - начало XIX вв.) //Журнал “Штиинца”, -1996, -22 с.
156. *Радова О.К.* Гагаузы Бессарабии. Расселение и численность в XIX в. //Журнал “Этнографическое обозрение” № 1, Москва, -1997, -121-128.
157. *Райков И.* България в Русия. София, -1903.

158. *Ряузов Н.Н.* Общая теория статистики. Изд. "Статистика", Москва, -1979, -344 с.
159. *Савоскул С.С.* Этнокультурные аспекты культурной жизни.// Российский этнограф. Этнологический алманах, №17, Москва, -1993, -с.142-171.
160. *Свиньин П.* Описание Бессарабской области.//Записки Одесского общества истории и древностей. Т.VI. Одесса. -1867. -с.205, 273, 274, 316, 318, 320, 376.
161. *Скальковский А.А.* Хронологическое обозрение Новороссийского края. 1730-1823, Ч.II. Одесса. -1838. -с.126.
162. *Скальковский А.А.* О ногайских татарах. //Журнал Министерства народного просвещения. Ч.XL. Тип. императорской Академии наук. Санкт-Петербург, -1843, -108-190.
163. *Скальковский А.А.* Болгарские колонии в Бессарабии и Новороссийском крае. Тип. Министерства внутренних дел. Санкт-Петербург, -1848, -132 с.
164. *Скальковский А.А.* Болгарские колонии в Новороссийском крае. Одесса, -1849, -71-74.
165. *Скальковский А.А.* Опыт статистического описания Новороссийского края. Ч.I. География, этнография, народонаселение Новороссийского края. Тип. Л.Нитче. Одесса, -1850, -364 с.
166. Советская историческая энциклопедия. Т.15. Москва, -1974. -с.258.
167. Советский энциклопедический словарь. Москва, -1980. -с.1158.
168. Статистический временник Российской империи. Издание центрального статистического комитета Министерства внутренних дел. Серия II. Выпуск восьмой. Санкт-Петербург, -1872, -461 с.
169. Статистический временник Российской империи. Издание Центрального статистического комитета. Министерства внутренних дел. Серия II. Выпуск семнадцатый. Санкт-Петербург, -1881, -375 с.
170. Статистическое описание Бессарабии, собственно так

- называемой, или Буджака, с приложением генерального плана сего края, составлена при гражданской съемке Бессарабии комиссией, производившей размежевание земель с 1822 по 1828 год. Изд. Аккерманского земства, Аккерман, -1899, -с.527.
171. *Субботина И.А.* Динамика численности и расселения гагаузов в СССР (50-90-е годы XX века).//Российский этнограф. Этнологический альманах, №17, Москва, -1993, -с.27-72.
172. *Табуицик Г.Д.* Гагауз Ери: состояние и проблемы развития.// Statul National si societatea Polietnica: Moldova in anii 90. Materiale in simpozion moldo-german (Chisinău, 13-18 oktombrie 1996), Chisinău, -1997, -р.169.
173. *Танасоглу Д.Н.* Гагаузы. //Газета "Советская Молдавия" от 2 октября 1988 года.
174. *Танасоглу Д.Н.* Нижă лаф едериз, нижă йазэрыз?//Газета "Ана сѓзѓ", №1, август, -1988.
175. *Татищев С.С.* Император Александр II. Его жизнь и царствование. Т. I. Санкт-Петербург, -1903. -с.193.
176. *Титоров И.* Българите в Бессарабия. София, -1903, -335 с.
177. *Хаджиниколова Е.* Българските преселници в южните области на Русия 1856/1877. Изд. "Наука и изкуство", София, -1987, -177 с.
178. *Чакир Д.Г.* Биографический очерк рода и фамилии Чакир. Кишинев, -1890. -6.
179. *Чертан Е.Е.* Новые данные об установлении государственной границы России по Дунаю в 1813-1817 гг.//Вековая дружба. Кишинев, -1961. -с.258-259.
180. *Шкорпил К., Шкорпил Х.* Материали към вопроса за "съдбата на прабългарите и на северите" к към въпроса за "произхода на днешните Българи". //Списание "Byzantinoslavica", Т.V. Варна, -1933-1934, -162-180.
181. Этнографические материалы, собранные *О.К.Радовой* в 1994 году. Информатор – жительница города Бендер РМ – Харасахал (Сахарова) Евдокия Георгиевна. См. фонд отдела гагаузоведения Института национальных меньшинств АН РМ, отчет за 1994 год.
182. *Янсон Ю.* Теория статистики. Типография Шредера, Санкт-Петербург, -1887, -537 с. + 4 с. карты.

## СОКРАЩЕНИЯ

Бен. цын. – Бендерский цынут

Греч. цын. – Гречанский цынут

Изм. цын. – Измаильский цынут

Кодр. цын. – Кодрский цынут

## ОГЛАВЛЕНИЕ

Введение .....	4
Глава I. Источники, историография .....	8
Глава II. Гагаузские села юга Бессарабии конца XVIII – первой четверти XIX вв. ....	21
Глава III. Внутриобластные миграции в первой четверти XIX века .....	96
Заключение .....	104
Приложение 1. Изменения названий сел задунайских переселенцев Буджака в XIX-XX вв. ....	107
Приложение 2. Этнодемографические данные по современному состоянию городов и сел Гагаузии (Гагауз Ери) .....	113
Библиография .....	119
Сокращения .....	132

Цена договорная

## МОНОГРАФИЯ

**Каранастас-Радова Ольга Константиновна**

**ГАГАУЗЫ В СОСТАВЕ ЗАДУНАЙСКИХ ПЕРЕСЕЛЕНЦЕВ  
И ИХ ПОСЕЛЕНИЯ В БУДЖАКЕ  
(КОНЕЦ XVIII – ПЕРВАЯ ЧЕТВЕРТЬ XIX ВВ.)**

**Технический редактор: В.И.Шептицкая**

Сдано в набор 09.07.2000г.

Подписано в печать 09.04.2001г.


Формат 60/80 1/16 Бумага офсетная

Усл. печ. лист. 7,7. Тираж 500 экз.

Отпечано в типографии Комратского госуниверситета  
Р.Молдова, 3805 г.Комрат, ул. Галацана, 17 Тел. (238) 2-35-52

Компьютерный набор – *Андрей Узун*  
Компьютерная верстка – *Олег Капаклы*







Ольга Константиновна Радова  
(Каранастас) родилась в с. Конгаз,  
Комратского района, Республики Молдова.

Окончила Кишиневский государственный университет,  
докторантуру при Институте археологии и этнографии  
Академии наук Республики Молдова.

В Академии наук работает с 1989 года.

В круг научных интересов входят вопросы истории и  
этнографии, современные этнодемографические процессы, а  
также межэтнические отношения, происходящие в Республике  
Молдова.

Автор более 40 научных и публицистических работ:

- «К проблеме этнодемографического развития гагаузов  
в XIX в.»;
- “Ethnik identification of Transdanubian Migrants and The Gagauz  
Settling in Budjak (The Late 18Th- early 19Th Centuries)”  
(«Этническая идентификация задунайских переселенцев и  
расселение гагаузов в Буджаке (конец XVIII- начало XIX  
вв.)»);
- «Эволюция процессов расселения гагаузов в Буджаке в конце  
XVIII - начале XIX вв.»;
- «Гагаузы Бессарабии. Расселение и численность в XIX в.»;
- “Bujak gagauzların êtnodemografiya gelişmeleri”  
(«Этнодемографическое развитие гагаузов Буджака»);
- «Этнодемографические данные по современному состоянию  
городов и сел Гагаузии (“Гагауз Ери”)»;
- «Современное развитие культуры гагаузов Молдовы» и др.